



girona ets tu  
girona és esport



# KH7 73 RALLY COSTA BRAVA


FIA EUROPEAN HISTORIC RALLY CHAMPIONSHIP  
CAMPEONATO DE ESPAÑA DE RALLYES PARA VEHICULOS HISTÓRICOS  
CAMPIONAT DE CATALUNYA DE VEHICLES HISTÒRICS

GIRONA, 13-15 MAR 2025

# ROADBOOK



#RallyKH7CostaBrava [www.RallyClassics.org](http://www.RallyClassics.org)





Plaça Països Catalans, 49 Vilanova del Vallès Barcelona  
Copyright © 2022 RallyClassics.org

Itinerario / Route Surveyor:  
Àlex Romani / Jordi Parro

Impreso por / Printed by:  
CALTUTXO Print Shop



RallyClassics.org imprime en papel ecológico



Itinerario horario 1ª Etapa · Jueves 13 marzo

Sec	SS - TC	Descripción	Kms	Kms	Kms	Tiempo	Hora 1º	
			Tramo	Enlace	Sector			
1ª Sección	1	TC0a	<b>SALIDA 1a Etapa 1a Sección, Podium Parking rotonda de Pedret (Girona)</b>					<b>19:00</b>
			Urbano Girona - AP7 - NIIa					
	2	TC0b	Service A IN		14,940	14,940	25'	19:25
			<b>Service A - Fornells de la Selva (15 Min)</b>					
		TC0c	Service A OUT		0,815	0,815	15'	19:40
	3	RZ 1	<i>Kms to the next Refuelling</i>	(15,678)	(45,442)	(61,120)		
		TC1	NIIa - NII - C65 - Quart - C250z - GIV6703		10,845	10,845	22'	20:02
	4	SS 1	<b>ELS ANGELS</b>	<b>15,678</b>				<b>20:05</b>
			GIV6701-C66-Celrà-C255-Pedret					
		TC1a *	Parc Ferme IN - Parking Rotonda Pedret, Girona		18,842	34,520	55'	21:00
<b>TOTAL ETAPA 1</b>			<b>15,678</b>	<b>25,65 %</b>	<b>61,120</b>			

\* Early Check in allowed without penalty / No penaliza el adelanto

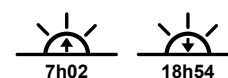
## Itinerario horario 2ª Etapa · Viernes 14 marzo

Sec	SS - TC	Descripción	Kms Tramo	Kms Enlace	Kms Sector	Tiempo	Hora 1º	
5	TC1b	<b>SALIDA 2a Etapa 2a Sección, Podium Parking rotonda de Pedret (Girona)</b>						
		Urbano Girona - AP7 - NIIa					<b>07:00</b>	
	TC1c	Service B IN		14,940	14,940	25'	07:25	
6		<b>Service B - Fornells de la Selva (15 Min)</b>						
7	TC1d	Service B OUT		0,815	0,815	15'	07:40	
	RZ 2	<i>Kms to the next Refuelling</i>	(19,726)	(66,545)	(86,271)			
	TC2	NIIa - NII - C65 - Quart - C250z - GIV6703		10,845	10,845	22'	08:02	
8	SS 2	<b>SANTUARI DELS ÀNGELS 1</b>	<b>9,861</b>				<b>08:05</b>	
	TC3	GIV6701 - C66 - La Bisbal d'E. - GI664		25,388	35,249	52'	08:57	
9	SS 3	<b>SANTA PELLAIA CURT 1</b>	<b>9,865</b>				<b>09:00</b>	
		Cassà de la Selva - C-250a						
		Remote Service & Refuelling Tossa de Mar						
	RZ 3	<i>Kms to the next Refuelling</i>	(11,315)	(47,000)	(58,315)			
	TC4	C65 - C253a - GI681 - Tossa - GI682		39,537	49,402	1h22'	10:22	
10	SS 4	<b>SALIONS - SANT GRAU CURT 1</b>	<b>11,315</b>				<b>10:25</b>	
		GIP6821 - C35 - A2 - NIIa						
	TC4a	Regrouping IN		36,835	48,140	1h00'	11:25	
11		<b>Regrouping Fornells de la Selva (Max. 50')</b>						

12	TC4b	Regrouping OUT / Service C IN		0,075	0,075	50'	12:15	
		<b>Service C - Fornells de la Selva (1h55')</b>						
13	TC4c	Service C OUT		0,850	0,850	1h55'	14:10	
	RZ 4	<i>Kms to the next Refuelling</i>	(19,726)	(66,545)	(86,271)			
	TC5	NIIa - NII - C65 - Quart - C250z - GIV6703		10,845	10,845	22'	14:32	
14	SS 5	<b>SANTUARI DELS ÀNGELS 2</b>	<b>9,861</b>				<b>14:35</b>	
	TC6	GIV6701 - C66 - La Bisbal d'E. - GI664		25,388	35,249	52'	15:27	
15	SS 6	<b>SANTA PELLAIA CURT 2</b>	<b>9,865</b>				<b>15:30</b>	
		Cassà de la Selva - C-250a						
		Remote Service & Refuelling Tossa de Mar						
	RZ 5	<i>Kms to the next Refuelling</i>	(11,315)	(47,070)	(58,385)			
	TC7	C65 - C253a - GI681 - Tossa - GI682		39,537	49,402	1h22'	16:52	
16	SS 7	<b>SALIONS - SANT GRAU CURT 2</b>	<b>11,315</b>				<b>16:55</b>	
		GIP6821 - C35 - A2 - NIIa						
	TC7a	Service D IN		37,030	48,345	1h00'	17:55	
17		<b>Service D - Fornells de la Selva (45')</b>						
18	TC7b *	Service D OUT		0,815	0,815	45'	18:40	
	RZ 6	<i>Kms to the next Refuelling</i>	(0,000)	(28,010)	(28,010)			
		NIIa, AP7, Urbano Girona						
	TC7c *	<b>Parc Ferme IN- Parking Rotonda Pedret, Girona</b>		12,255	12,255	25'	<b>19:05</b>	

**TOTAL ETAPA 2 62,082 19,57 % 317,227**

\* Early Check in allowed without penalty / No penaliza el adelanto



Itinerario horario 3ª Etapa · Sábado 15 marzo

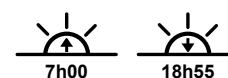
Sec	SS - TC	Descripción	Kms Tramo	Kms Enlace	Kms Sector	Tiempo	Hora 1º	
19	TC7d	<b>SALIDA ETAPA 3, Parc Ferme Out Rotonda Pedret, GIRONA</b>						<b>07:30</b>
		Urbano Girona - AP7 - NIIa						
	TC7e	Service E IN		14,940	14,940	20'	07:50	
20	<b>Service E - Fornells de la Selva (15 Min)</b>							
21	TC7f	Service E OUT		0,815	0,815	15'	08:05	
	RZ 7	Kms to the next Refuelling	(8,911)	(34,803)	(43,714)			
	TC8	NIIa-A2-C25-C152-Sta. Coloma de F.-GI551		32,012	32,815	42'	08:47	
22	<b>SS 8</b>	<b>SANT MIQUEL DE CLADELLS 1</b>	<b>8,911</b>				<b>08:50</b>	
		Remote Service & Refuelling Sant Hilari Sacalm						
	RZ 8	Kms to the next Refuelling	(14,882)	(35,516)	(50,398)			
	TC9	St. Hilari S.-GI550-C-25-BV5201		30,905	39,816	1h12'	10:02	
23	<b>SS 9</b>	<b>COLLSAPLANA 1</b>	<b>14,882</b>				<b>10:05</b>	
		GI541-GI550-St. Hilari S.-GI551						
		Remote Service & Refuelling Sant Hilari Sacalm						
	RZ 9	Kms to the next Refuelling	(12,969)	(43,911)	(56,880)			
24	TC10	GI542		10,047	24,929	47'	10:52	
	<b>SS 10</b>	<b>SANT HILARI - OSOR 1</b>	<b>12,969</b>				<b>10:55</b>	
		Osor-Anglès-N141e-C63-C25-A2-NIIa						
	TC10a	Regrouping IN		40,325	53,310	1h05'	12:00	
25	<b>Regrouping Fornells de la Selva (Max. 50')</b>							

26	TC10b	Regrouping OUT / Service F IN		0,075	0,075	50'	12:50	
		<b>Service F - Fornells de la Selva (1h35')</b>						
27	TC10c	Service F OUT		0,850	0,850	1h35'	14:25	
	RZ 10	Kms to the next Refuelling	(8,911)	(33,803)	(43,714)			
	TC11	NIIa-A2-C25-C152-Sta. Coloma de F.-GI551		32,012	32,815	42'	15:07	
28	<b>SS 11</b>	<b>SANT MIQUEL DE CLADELLS 2</b>	<b>8,911</b>				<b>15:10</b>	
		Remote Service & Refuelling Sant Hilari Sacalm						
	RZ 11	Kms to the next Refuelling	(14,882)	(35,516)	(50,398)			
	TC12	St. Hilari S.-GI550-C-25-BV5201		30,905	39,816	1h12'	16:22	
29	<b>SS 12</b>	<b>COLLSAPLANA 2</b>	<b>14,882</b>				<b>16:25</b>	
		GI541-GI550-St. Hilari S.-GI551						
		Remote Service & Refuelling Sant Hilari Sacalm						
	RZ 12	Kms to the next Refuelling	(12,969)	(51,566)	(64,535)			
30	TC13	GI542		10,047	24,929	47'	17:12	
	<b>SS 13</b>	<b>SANT HILARI - OSOR 2</b>	<b>12,969</b>				<b>17:15</b>	
		Osor-Anglès-N141e-C63-C25-A2-AP7-Urbano Girona						
	TC13a *	<b>Podium Parking Rotonda Pedret, FIN RALLY</b>		48,925	61,910	1h25'	<b>18h40</b>	

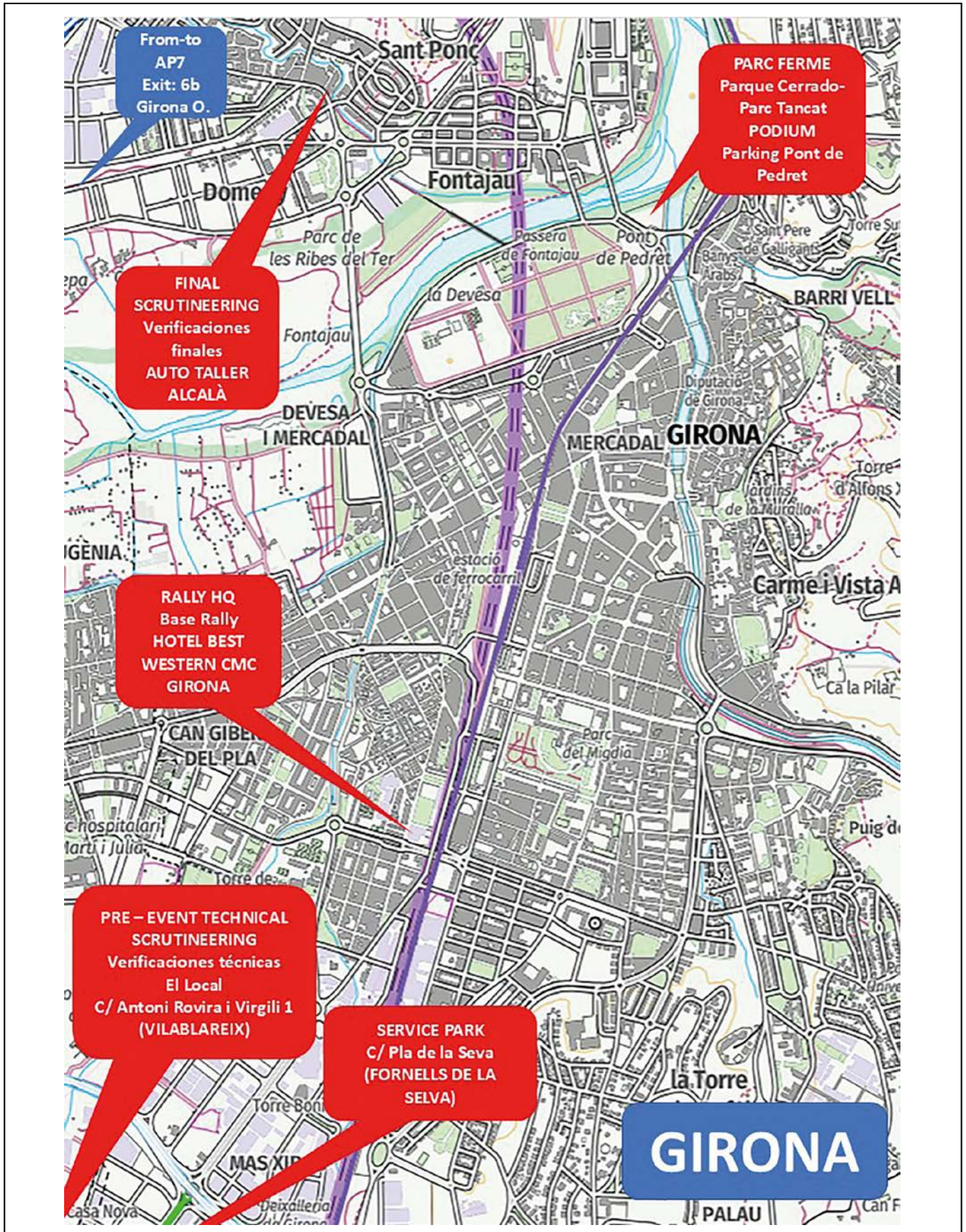
TOTAL ETAPA 3 73,524 22,48 % 327,020

TOTAL RALLY 151,284 21,45 % 705,367

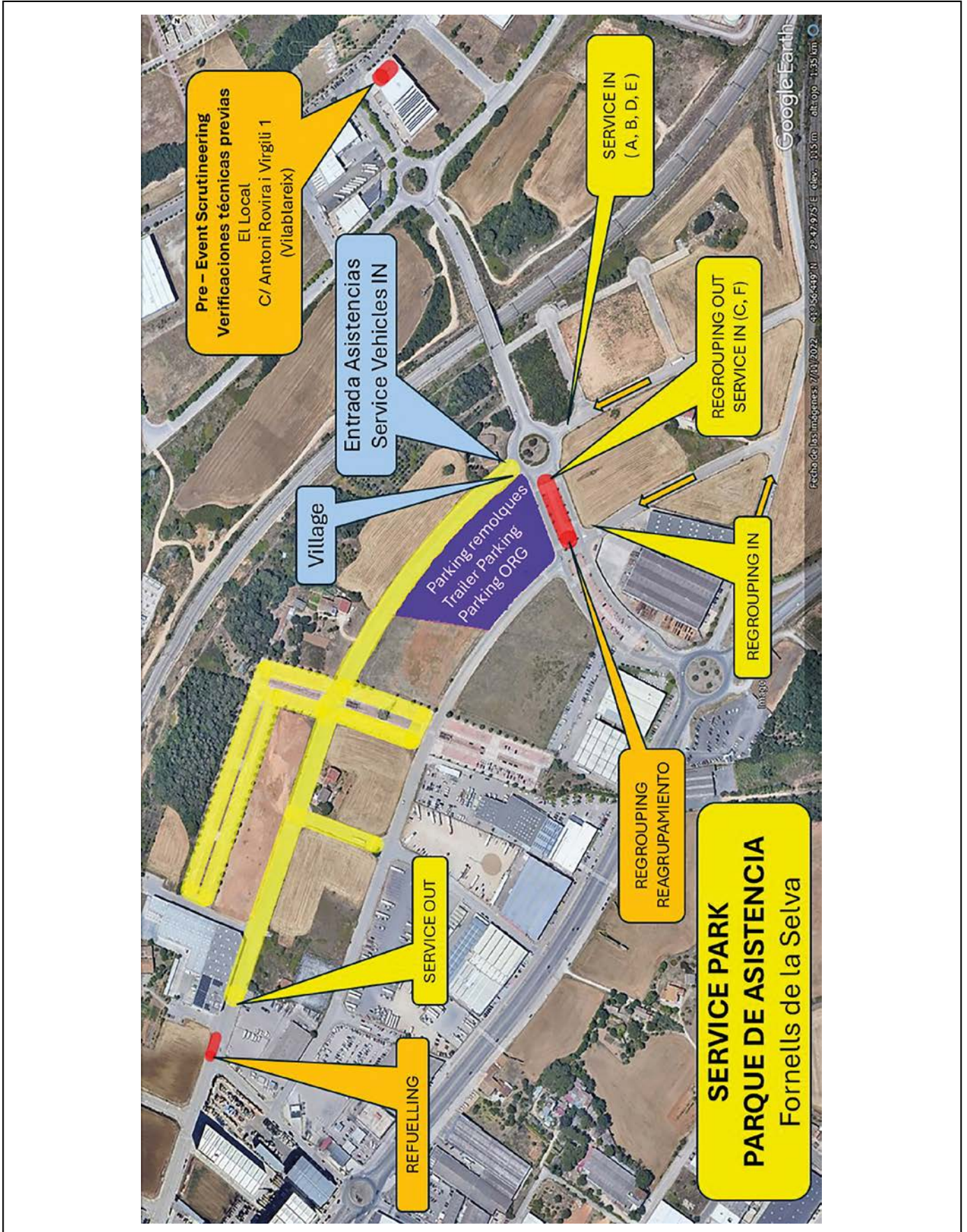
\* Early Check in allowed without penalty / No penaliza el adelanto









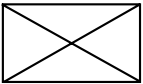
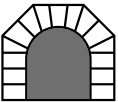
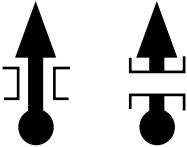

Plano Girona



Plano Service












Diccionario de símbolos

	<p><b>A seguir</b> <i>To follow</i></p>
	<p><b>Punto de referencia kilométrica</b> <i>Kilometer landmark</i></p>
	<p><b>Señales de tráfico</b> <i>Traffic signs</i></p>
	<p><b>Señales direccionales</b> <i>Directional signs</i></p>
	<p><b>Señales a no seguir</b> <i>Signs not to be followed</i></p>
	<p><b>Señales vistas por detrás</b> <i>Signs seen from behind</i></p>
	<p><b>Edificación</b> <i>Building - House</i></p>
	<p><b>Túnel</b> <i>Tunnel</i></p>
	<p><b>Puente - Paso inferior</b> <i>Bridge - Underpass</i></p>
	<p><b>Ojo - Atención - Mucha atención</b> <i>Care - Caution - Extra caution</i></p>









Diccionario de símbolos

	<b>Bote</b> <i>Bump</i>
	<b>Participanes en sentido contrario</b> <i>Competitors in opposite direction</i>
	<b>Valla</b> <i>Road fence</i>
	<b>Semáforo</b> <i>Traffic lights</i>
	<b>Árboles</b> <i>Trees</i>
	<b>Radar</b> <i>Radar</i>
	<b>Gasolinera</b> <i>Petrol station</i>
<b>1</b>	<b>Farola</b> <i>Street lamp</i>
	<b>Río</b> <i>River</i>
	<b>Contenedor de basura</b> <i>Garbage container</i>

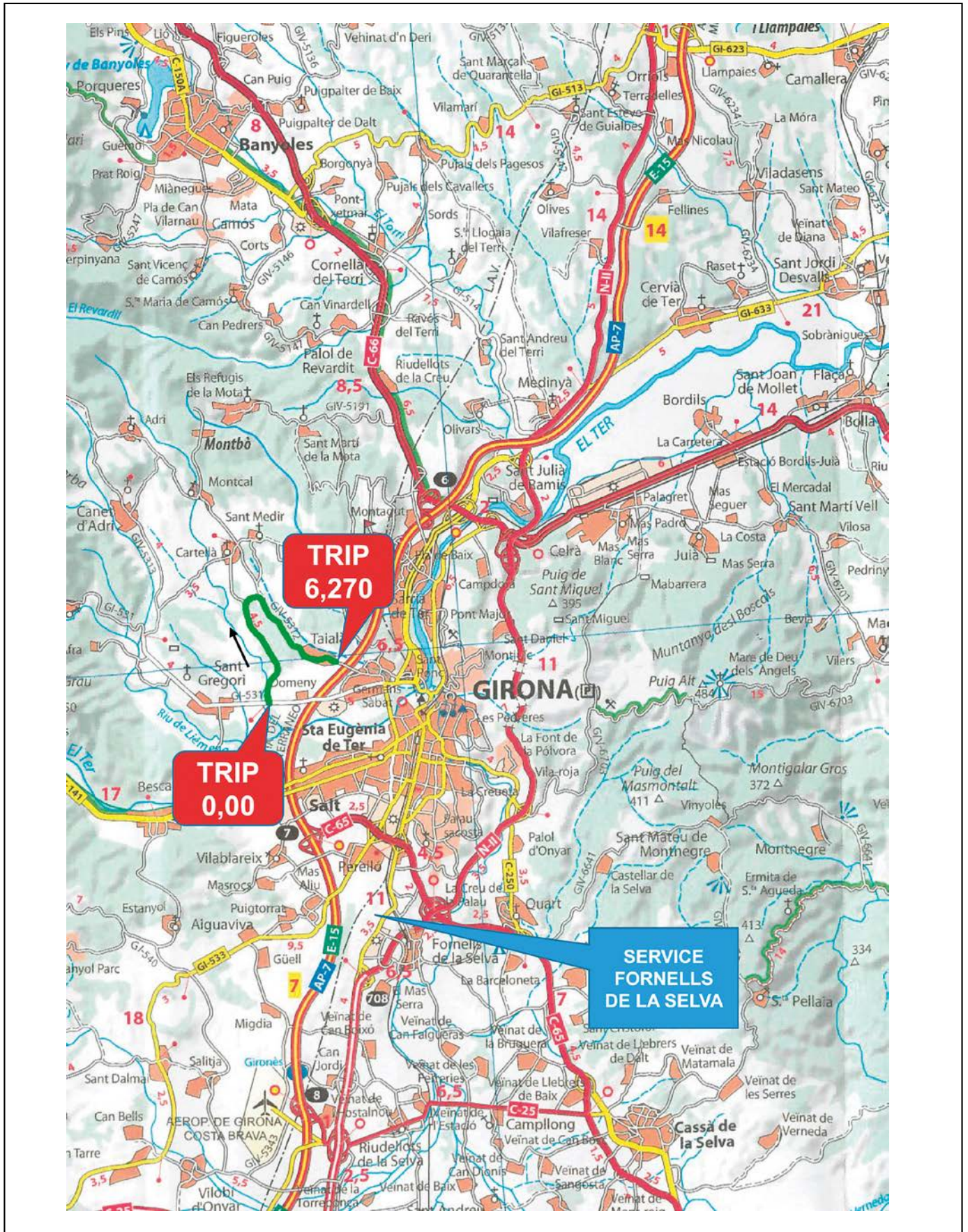
Diccionario de símbolos

	<b>Control horario</b> <i>Time control</i>
	<b>Salida de tramo cronometrado</b> <i>Special stage start</i>
	<b>Final de tramo cronometrado</b> <i>Special stage finish</i>
	<b>Control stop</b> <i>Stop control</i>
	<b>Refuelling</b> <i>Refuelling</i>
	<b>Marcaje de neumáticos</b> <i>Tyre marking zone</i>
	<b>Asistencia remota</b> <i>Remote service zone</i>
	<b>Ambulancia</b> <i>Ambulance</i>
	<b>Coche de rescate</b> <i>Rescue car</i>
	<b>Grua</b> <i>Towing truck</i>

Diccionario de símbolos

	<b>Punto de radio</b> <i>Radio point</i>
	<b>Helipuerto</b> <i>Heliport</i>
	<b>Mossos d'esquadra</b> <i>Police</i>
	<b>Organización</b> <i>Marshals</i>
	<b>Cobertura móvil</b> <i>Phone network</i>
	<b>Pasar rápidamente de página</b> <i>Change page quickly</i>

Mapa zona calibración



Etapa · Leg	Sección · Section	Sector	Dist.	Tiempo · Time	Media · Average	Pg.
-	-	-	11,409	-	-	<b>C1</b>
Service OUT				Zona de Calibración		

Total	Km Parcial · Partial	Dirección · Direction	Info.	Km Regr.
0,000	0,000	<div style="text-align: center;">1</div>	c/ Pla de la Seva <b>Service OUT</b>  N 41° 56 232 E 2° 47 768	11,409
0,050	0,050	<div style="text-align: center;">2</div>	c/ de la Torre de Rodés	11,359
0,262	0,212	<div style="text-align: center;">3</div>	N IIa  	11,147
0,880	0,618	<div style="text-align: center;">4</div>	N IIa 	10,529
0,995	0,115	<div style="text-align: center;">5</div>	Gi 542  <b>Mantenerse a la izquierda</b> <i>Keep left</i>	10,414

Etapa · Leg	Sección · Section	Sector	Dist.	Tiempo · Time	Media · Average	Pg.
-	-	-	11,409	-	-	<b>C2</b>

Service OUT Zona de Calibración

Total	Km Parcial · Partial	Dirección · Direction	Info.	Km Regr.
8,935	7,940	<div style="border: 1px solid black; padding: 5px;"> <div style="text-align: right; font-size: small;">6</div> </div>	<div style="border: 1px solid black; padding: 5px;"> <div style="text-align: center;">AP 7</div> <div style="display: flex; justify-content: space-around; align-items: center;"> <div style="border: 1px solid black; padding: 2px;">  6B         </div> <div style="border: 1px solid black; padding: 2px; text-align: center;"> <b>6B</b> GIRONA O.  </div> </div> <p style="text-align: center;"><b>Mantenerse a la derecha</b> <i>Keep right</i></p> </div>	2,474
9,680	0,745	<div style="border: 1px solid black; padding: 5px;"> <div style="text-align: right; font-size: small;">7</div> </div>	<div style="border: 1px solid black; padding: 5px;"> <div style="text-align: center;">Gi 531</div> <div style="border: 1px solid black; padding: 5px; margin: 5px auto; width: 80%;"> <div style="display: flex; align-items: center;"> <div style="border: 1px solid black; padding: 2px; font-size: x-small;">Gi-531</div> <div style="margin-left: 5px;"><b>Sant Gregori</b></div> </div> </div> </div>	1,729
11,200	1,520	<div style="border: 1px solid black; padding: 5px;"> <div style="text-align: right; font-size: small;">8</div> </div>	<div style="border: 1px solid black; padding: 5px;"> <div style="text-align: center;">Gi 531 (Lateral)</div> <div style="border: 1px solid black; padding: 5px; margin: 5px auto; width: 80%;"> <div style="text-align: center; font-size: x-small;">ST. GREGORI LES PLANES D'HOSTOLES</div> <div style="text-align: center;"> </div> <div style="text-align: right; font-size: x-small;">Joeria Nord Cartellà</div> </div> </div>	0,209
11,409	0,209	<div style="border: 1px solid black; padding: 5px;"> <div style="text-align: right; font-size: small;">9</div> </div>	<div style="border: 1px solid black; padding: 5px;"> <div style="text-align: center;">Carretera de Cartellà</div> <div style="display: flex; justify-content: space-around; align-items: center;"> <div style="border: 2px solid black; padding: 10px; text-align: center; font-weight: bold; font-size: 2em;">STOP</div> <div style="text-align: center;"> <p><b>TRIP</b> 0,000 km</p> <p><b>Joeria Nord</b> <b>Cartellà</b></p> </div> </div> <div style="border: 1px solid black; padding: 2px; font-size: x-small; margin-top: 5px;">           N 41° 59 420 E 2° 46 462         </div> </div>	0,000

Etapa · Leg	Sección · Section	Sector	Dist.	Tiempo · Time	Media · Average	Pg.
-	-	-	19,645	-	-	<b>C3</b>

Zona de Calibración	Service IN
---------------------	------------

Total	Km Parcial · Partial	Dirección · Direction	Info.	Km Regr.
0,000	0,000		Carretera de Cartellà <b>TRIP</b> <b>0,000 km</b> <b>Inicio Zona de Calibración</b> <i>Start Calibration Zone</i> N 41° 59 420 E 2° 46 462	19,645
2,880	2,880		Local  <b>Poco visible / Estrecho</b> <i>Poor visible / Narrow</i>	16,765
3,375	0,495		GiV 5312	16,270
6,270	2,895		GiV 5312 <b>Cementiri</b> <b>TRIP</b> <b>6,270 km</b> <b>Fin Zona de Calibración</b> <i>End Calibration Zone</i> N 41° 59 875 E 2° 47 657	13,375
6,820	0,550		c/ Castell de Montgrí	12,825


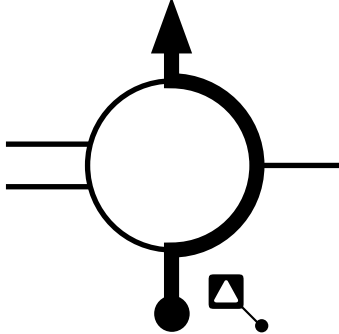

Total	Km Parcial · Partial	Dirección · Direction	Info.	Km Regr.
7,000	0,180	<div style="border: 1px solid black; padding: 2px; display: inline-block;">6</div>  	c/ de Cartellà	12,645
7,390	0,390	<div style="border: 1px solid black; padding: 2px; display: inline-block;">7</div> 	c/ de Canet d'Adri	12,255
7,690	0,300	<div style="border: 1px solid black; padding: 2px; display: inline-block;">8</div> 	c/ de Canet d'Adri x AP 7  	11,955
7,915	0,225	<div style="border: 1px solid black; padding: 2px; display: inline-block;">9</div> 	AP 7  	11,730
15,250	7,335	<div style="border: 1px solid black; padding: 2px; display: inline-block;">10</div> 	AP 7   <b>Mantenerse a la derecha</b> <i>Keep right</i>	4,395



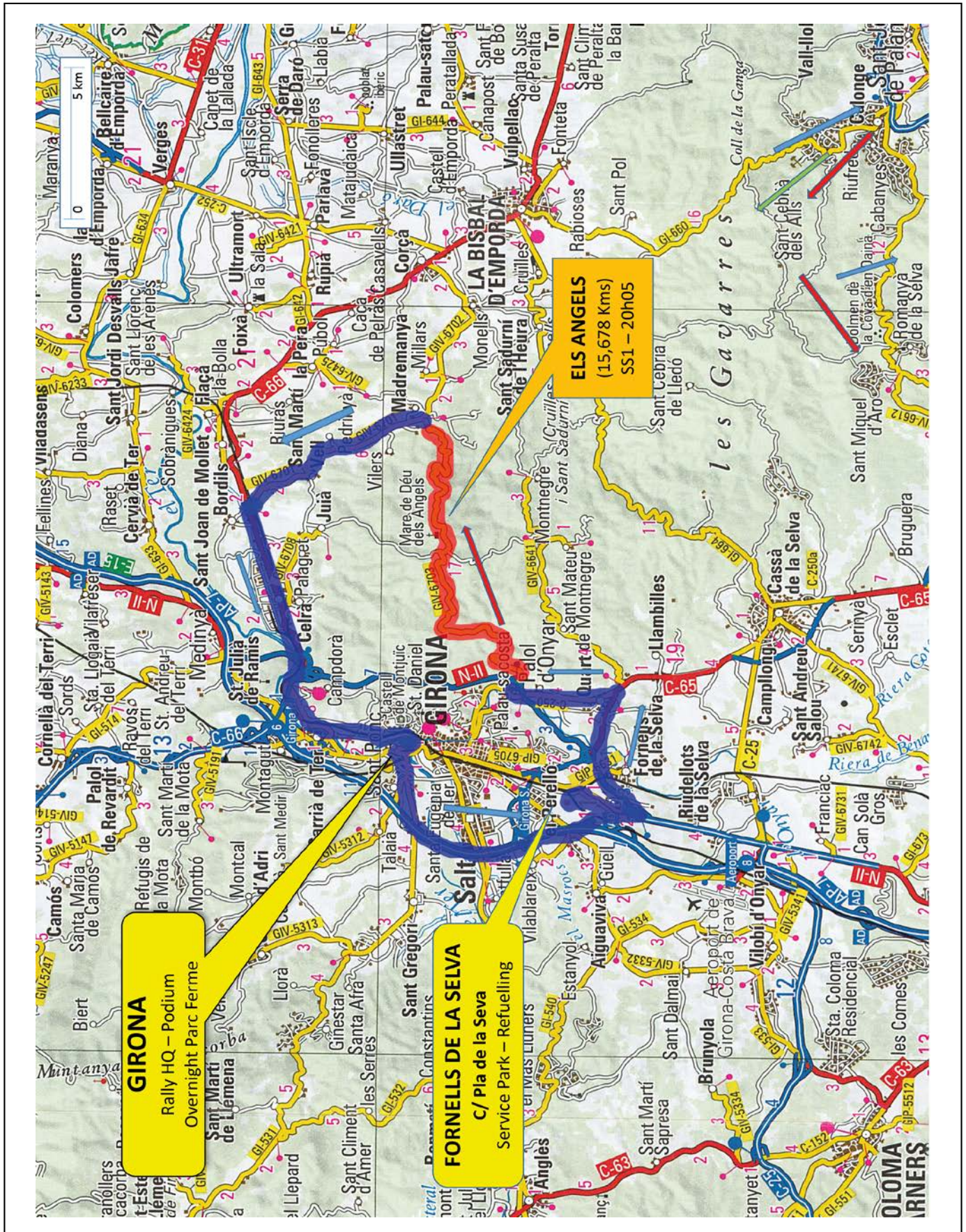
Total	Km Parcial · Partial	Dirección · Direction	Info.	Km Regr.
16,725	1,475	<div style="border: 1px solid black; padding: 5px;"> <div style="float: right; background-color: black; color: white; padding: 2px;">!!</div> </div>	<div style="border: 1px solid black; padding: 5px;"> <p>N IIa</p> <div style="border: 1px solid black; padding: 2px; display: inline-block;"> <span style="border: 1px solid black; padding: 1px;">N II</span> <span style="border: 1px solid black; padding: 1px;">N IIa</span> </div> <p><b>GIRONA</b></p> <p><b>Mantenerse a la derecha</b> <i>Keep right</i></p> </div>	2,920
17,500	0,775	<div style="border: 1px solid black; padding: 5px;"> </div>	<div style="border: 1px solid black; padding: 5px;"> <p>N IIa</p> <div style="border: 1px solid black; padding: 2px; display: inline-block;"> <p><b>Girona</b></p> </div> </div>	2,145
18,170	0,670	<div style="border: 1px solid black; padding: 5px;"> </div>	<div style="border: 1px solid black; padding: 5px;"> <p>N IIa</p> <div style="border: 1px solid black; padding: 2px; display: inline-block;"> <p><b>Girona</b></p> </div> </div>	1,475
18,875	0,705	<div style="border: 1px solid black; padding: 5px;"> </div>	<div style="border: 1px solid black; padding: 5px;"> <p>c/ de les Mercaderies</p> <div style="border: 1px solid black; padding: 2px; display: inline-block;"> <p>Estació de Mercaderies</p> <div style="background-color: black; color: white; padding: 1px;">CLH</div> </div> </div>	0,770
19,190	0,315	<div style="border: 1px solid black; padding: 5px;"> </div>	<div style="border: 1px solid black; padding: 5px;"> <p>c/ de les Mercaderies</p> </div>	0,455

Etapa · Leg	Sección · Section	Sector	Dist.	Tiempo · Time	Media · Average	Pg.
-	-	-	19,645	-	-	<b>C6</b>

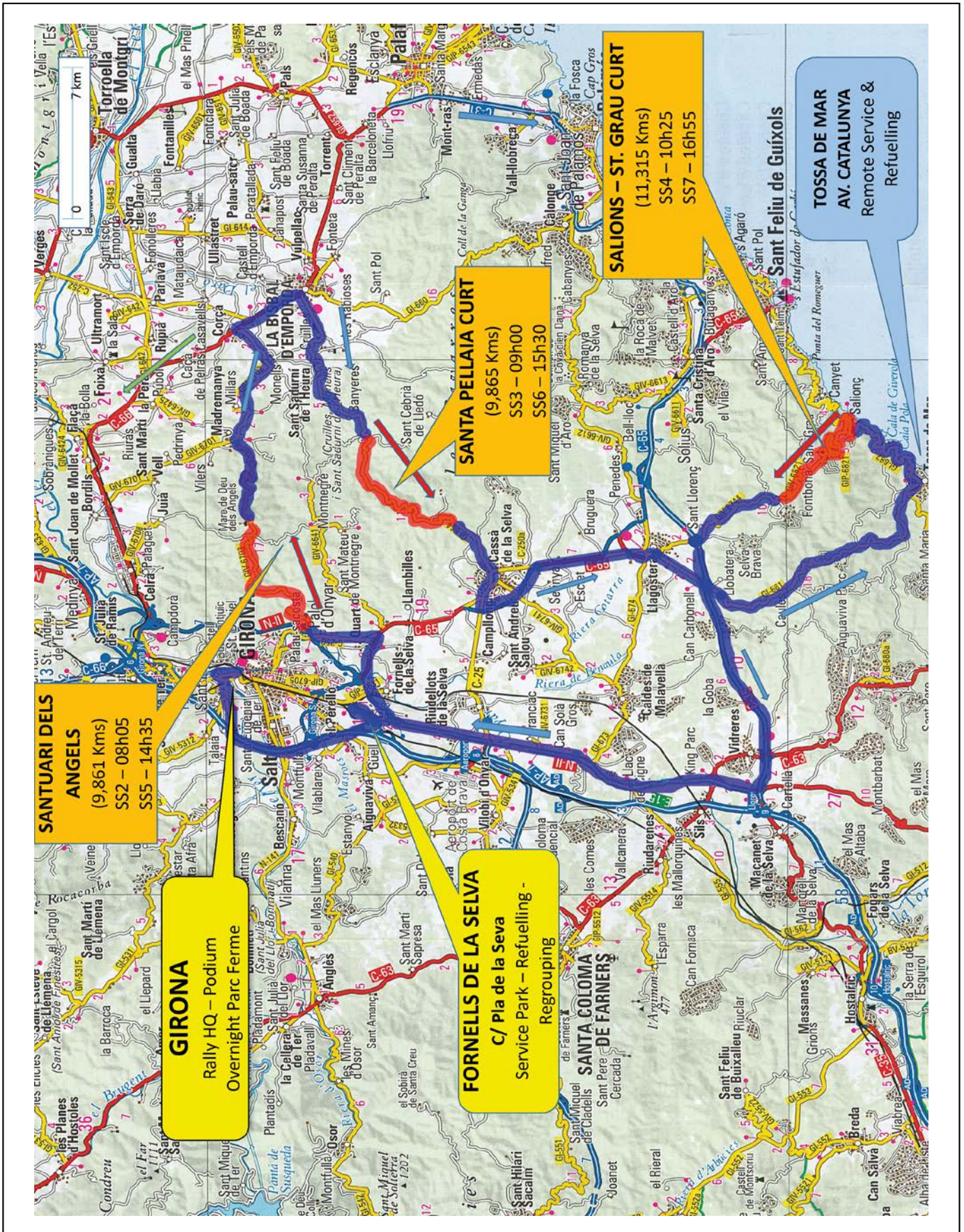
Zona de Calibración	Service IN
---------------------	------------

Total	Km Parcial · Partial	Dirección · Direction	Info.	Km Regr.
19,340	0,150	<div style="text-align: center;">  </div>	c/ Pla de la Selva	0,305
19,645	0,305	<div style="text-align: center;">  </div>	<div style="text-align: center;">  <p><b>Service IN</b></p> </div>	0,000

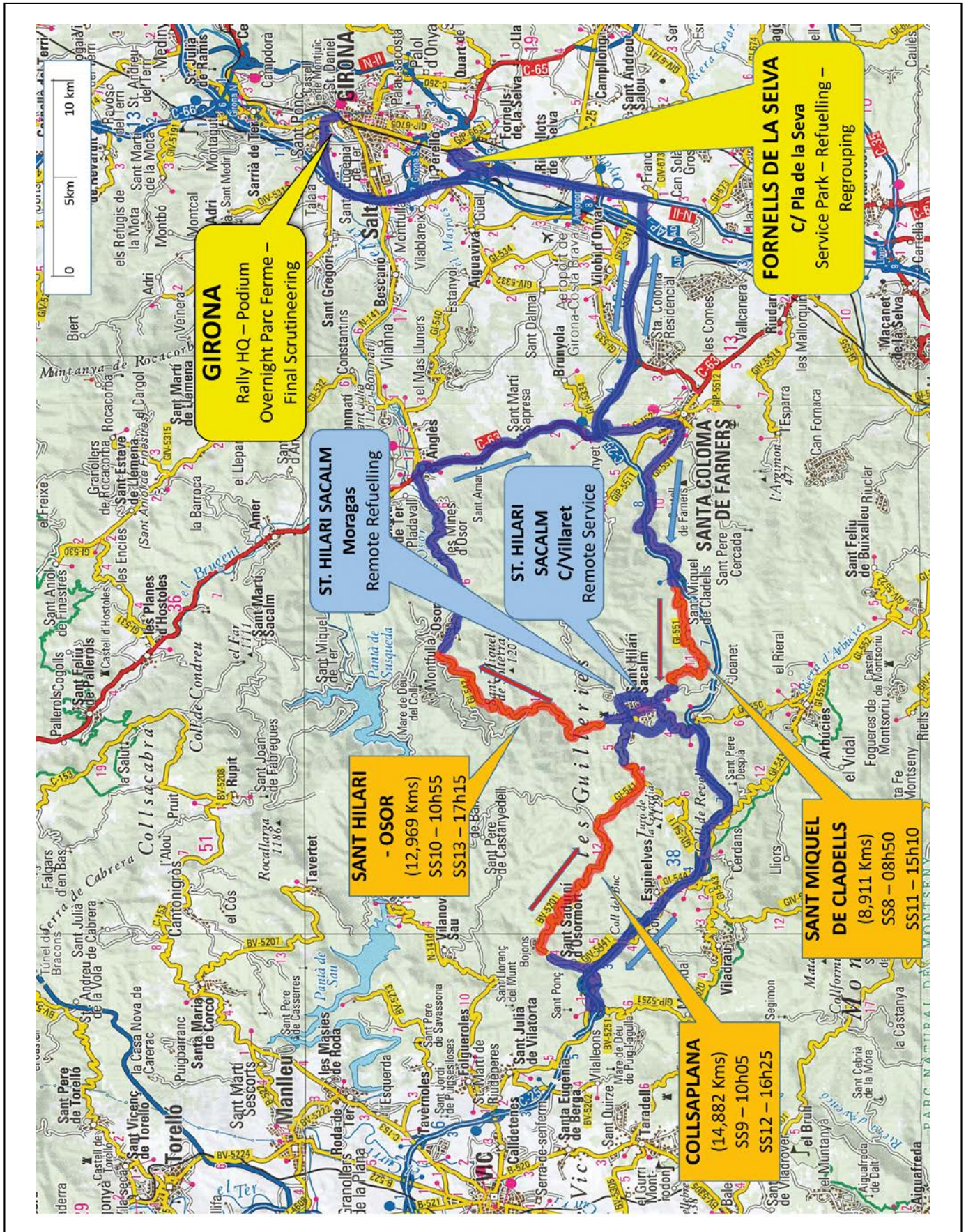
Mapa Etapa 1



## Mapa Etapa 2



Mapa Etapa 3





**ETAPA 1**  
**LEG 1**

Etapa · Leg 1	Sección · Section 1	Sector 1	Dist. 14,940	Tiempo · Time 25'	Media · Average 35,86	Pg. 1
------------------	------------------------	-------------	-----------------	----------------------	--------------------------	----------

Parc Fermé OUT      Service A IN

Total	Km Parcial · Partial	Dirección · Direction	Info.	Km Regr.
0,000	0,000	TC0a 	Psg. de la Devesa França-Figueres <b>N II</b> → Banyoles <b>C 66</b> → Sant Gregori <b>GI 531</b> →	14,940
0,155	0,155		Av. de França	14,785
0,695	0,540		Av. de França <b>Mantenerse a la izquierda</b> <i>Keep left</i>	14,245
0,845	0,150		Av. de França ↑ <b>Centre Ciutat</b> ↑ <b>Fontajau</b> ↑ <b>Germans Sàbat-Talalà</b> ↑ <b>Altres direccions</b>	14,095
1,005	0,160		Rambla de Xavier Cugat	13,935

Total	Km Parcial · Partial	Dirección · Direction	Info.	Km Regr.												
1,540	0,535	<div style="border: 1px solid black; padding: 5px;"> <div style="text-align: right; font-size: small;">6</div> </div>	<p>Carrer de Sant Gregori</p> <table border="1" style="width: 100%;"> <tr> <td>Sant Gregori</td> <td>GI 531</td> <td>→</td> </tr> <tr> <td>Talalà</td> <td></td> <td>→</td> </tr> <tr> <td>Germans Sàbat</td> <td></td> <td>→</td> </tr> <tr> <td>Barcelona - França</td> <td>AP 7</td> <td>→</td> </tr> </table>	Sant Gregori	GI 531	→	Talalà		→	Germans Sàbat		→	Barcelona - França	AP 7	→	13,400
Sant Gregori	GI 531	→														
Talalà		→														
Germans Sàbat		→														
Barcelona - França	AP 7	→														
1,785	0,245	<div style="border: 1px solid black; padding: 5px;"> <div style="text-align: right; font-size: small;">7</div> </div>	<p>Carrer de Sant Gregori</p> <table border="1" style="width: 100%;"> <tr> <td>AP 7</td> <td>E 15</td> <td>↘</td> </tr> <tr> <td>Sant Gregori</td> <td></td> <td>↘</td> </tr> </table>	AP 7	E 15	↘	Sant Gregori		↘	13,155						
AP 7	E 15	↘														
Sant Gregori		↘														
2,950	1,165	<div style="border: 1px solid black; padding: 5px;"> <div style="text-align: right; font-size: small;">8</div> </div>	<p>Carrer de Sant Gregori x AP 7</p> <table border="1" style="width: 100%;"> <tr> <td>E-15</td> <td>A-2</td> <td>AP-7</td> </tr> <tr> <td colspan="3" style="text-align: center;">Barcelona Figueres Perpignan</td> </tr> </table>	E-15	A-2	AP-7	Barcelona Figueres Perpignan			11,990						
E-15	A-2	AP-7														
Barcelona Figueres Perpignan																
3,230	0,280	<div style="border: 1px solid black; padding: 5px;"> <div style="text-align: right; font-size: small;">9</div> </div>	<p>AP 7</p> <table border="1" style="width: 100%;"> <tr> <td style="text-align: center;">Barcelona</td> </tr> </table> <p><b>Mantenerse a la izquierda</b> <i>Keep left</i></p>	Barcelona	11,710											
Barcelona																
10,565	7,335	<div style="border: 1px solid black; padding: 5px;"> <div style="text-align: right; font-size: small;">10</div> </div>	<p>AP 7</p> <table border="1" style="width: 100%;"> <tr> <td style="text-align: center;">A 2</td> </tr> <tr> <td style="text-align: center;">FORNELLS de la Selva</td> </tr> <tr> <td>N II</td> <td>BARCELONA</td> </tr> <tr> <td style="text-align: center;">↓</td> <td style="text-align: center;">↓</td> </tr> </table>	A 2	FORNELLS de la Selva	N II	BARCELONA	↓	↓	4,375						
A 2																
FORNELLS de la Selva																
N II	BARCELONA															
↓	↓															


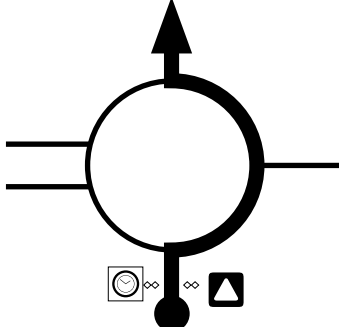




Total	Km Parcial · Partial	Dirección · Direction	Info.	Km Regr.
12,040	1,475	<div style="border: 1px solid black; padding: 5px;"> </div>	<div style="border: 1px solid black; padding: 5px;"> <p>N IIa</p> <div style="border: 1px solid black; padding: 2px; display: inline-block;"> <p>N II N IIa</p> </div> <p><b>GIRONA</b></p> </div> <p><b>Mantenerse a la derecha</b> <i>Keep right</i></p>	2,900
12,795	0,755	<div style="border: 1px solid black; padding: 5px;"> </div>	<div style="border: 1px solid black; padding: 5px;"> <p>N IIa</p> <div style="border: 1px solid black; padding: 2px; display: inline-block;"> <p>Girona</p> </div> </div>	2,145
13,465	0,670	<div style="border: 1px solid black; padding: 5px;"> </div>	<div style="border: 1px solid black; padding: 5px;"> <p>N IIa</p> <div style="border: 1px solid black; padding: 2px; display: inline-block;"> <p>Girona</p> </div> </div>	1,475
14,170	0,705	<div style="border: 1px solid black; padding: 5px;"> </div>	<div style="border: 1px solid black; padding: 5px;"> <p>c/ de les Mercaderies</p> <div style="border: 1px solid black; padding: 2px; display: inline-block;"> <p>Estació de Mercaderies <b>CLH</b></p> </div> </div>	0,770
14,485	0,315	<div style="border: 1px solid black; padding: 5px;"> </div>	<div style="border: 1px solid black; padding: 5px;"> <p>c/ de les Mercaderies</p> </div>	0,455



Etapa · Leg 1	Sección · Section 1	Sector 1	Dist. 14,940	Tiempo · Time 25'	Media · Average 35,86	Pg. 4
------------------	------------------------	-------------	-----------------	----------------------	--------------------------	----------

Parc Fermé OUT	Service A IN
----------------	--------------

Total	Km Parcial · Partial	Dirección · Direction	Info.	Km Regr.
14,635	0,150	<div style="border: 1px solid black; padding: 5px;"> <div style="float: right; border: 1px solid black; padding: 2px;">16</div>  </div>	c/ Pla de la Seva	0,305
14,940	0,305	<div style="border: 1px solid black; padding: 5px;"> <div style="float: right; border: 1px solid black; padding: 2px;">17</div>  </div>	<div style="border: 1px solid black; padding: 5px; display: flex; flex-direction: column; align-items: center;"> <div style="display: flex; align-items: center; margin-bottom: 5px;">  <div style="margin-left: 5px;">TC0b</div> </div> <div style="display: flex; align-items: center; margin-bottom: 5px;">  </div> <div style="margin-bottom: 5px;"><b>Service A IN</b></div> <div style="display: flex; align-items: center;"> <div style="margin-right: 5px;">N 41° 56 591</div> <div>E 2° 48 048</div> </div> </div>	0,000

Etapa · Leg 1	Sección · Section 1	Sector 2	Dist. 0,815	Tiempo · Time 15'	Media · Average 3,26	Pg. 5
------------------	------------------------	-------------	----------------	----------------------	-------------------------	----------

Service A IN	Service A OUT
--------------	---------------

Total	Km Parcial · Partial	Dirección · Direction	Info.	Km Regr.
0,000	0,000	<div style="text-align: center;"> </div>	<div style="text-align: center;">  TC0b  </div>	<div style="text-align: center;">           c/ Pla de la Seva  <b>Service A IN</b>            0,815         </div>
<div style="display: flex; justify-content: space-around; align-items: center;"> <div style="text-align: center;"> <p>Asist. IN</p> <div style="border: 1px solid black; padding: 2px;"> <b>Service IN</b>            N 41° 56 591            E 2° 48 048         </div> </div> <div style="text-align: center;"> <p>Marcaje neumáticos Tyre marking zone</p> </div> <div style="text-align: center;"> <p>Refuelling</p> </div> <div style="text-align: center;"> <p>Service OUT</p> <div style="border: 1px solid black; padding: 2px;">  N 41° 56 232            E 2° 47 768         </div> <p>Asist. OUT</p> </div> </div> <p style="text-align: center;">c/ Pla de la Seva</p>				
0,815	0,815	<div style="text-align: center;"> </div>	<div style="text-align: center;">  TC0c  </div>	<div style="text-align: center;">           c/ Pla de la Seva  <b>Service A OUT</b>            0,000         </div>

Total	Km Parcial · Partial	Dirección · Direction	Info.	Km Regr.
0,000	0,000		c/ Pla de la Seva <b>Service OUT</b> 	10,845
0,020	0,020		c/ Pla de la Seva  <b>Refuelling</b> <b>Marcaje neumáticos</b> <i>Tyre marking zone</i>	10,825
0,050	0,030		c/ de la Torre de Rodes	10,795
0,262	0,212		N IIa  <b>Low Cost 95</b>	10,583
0,880	0,618		N II  <b>Radar de tramo</b> <i>Average speed control</i>	9,965

Total	Km Parcial · Partial	Dirección · Direction	Info.	Km Regr.
3,630	2,750		C 65  	7,215
3,968	0,338		C 65 	6,877
6,338	2,370		C 65 	4,507
6,768	0,430		C 250z <b>STOP en el suelo</b> <i>STOP on the ground</i> <b>REPSOL 98 (QUART)</b>	4,077
7,310	0,542		C 250z <b>( QUART )</b>	3,535

Total	Km Parcial · Partial	Dirección · Direction	Info.	Km Regr.
7,510	0,200	<div style="text-align: right;">11</div>	C 250z	3,335
8,855	1,345	<div style="text-align: right;">12</div>	C 250z  GIRONA	1,990
10,252	1,397	<div style="text-align: right;">13</div>	GiV 6703  Els Àngels Aeroport  FIGUERES BARCELONA	0,593
10,650	0,398	<div style="text-align: right;">14</div>	GiV 6703  x2 Els Àngels	0,195
10,845	0,195	<div style="text-align: right;">15</div>	GiV 6703  TC1 EN TRÀNSIT BICENTURY  N 41° 57 617 E 2° 50 900	0,000

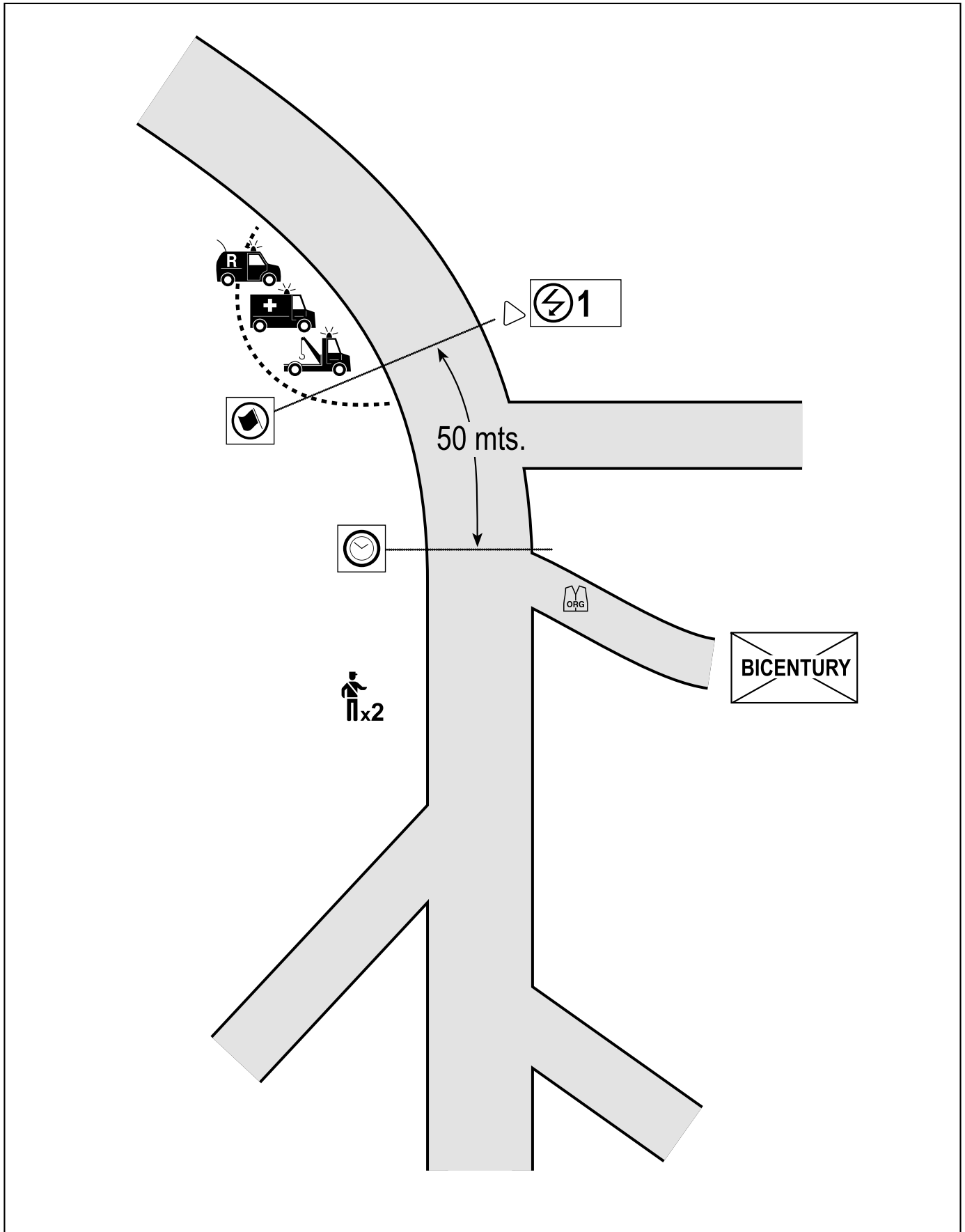
Etapa · Leg	Sección · Section	Sector	Dist.	Tiempo · Time	Media · Average	Pg.
1	1	4	34,520	55'	37,66	9
SS1 Els Àngels			Overnight Parc Ferme			

Fotos salida · Start photos



Etapa · Leg	Sección · Section	Sector	Dist.	Tiempo · Time	Media · Average	Pg.
1	1	4	34,520	55'	37,66	10
SS1 Els Àngels			Overnight Parc Ferme			

Esquema salida · Start sketch





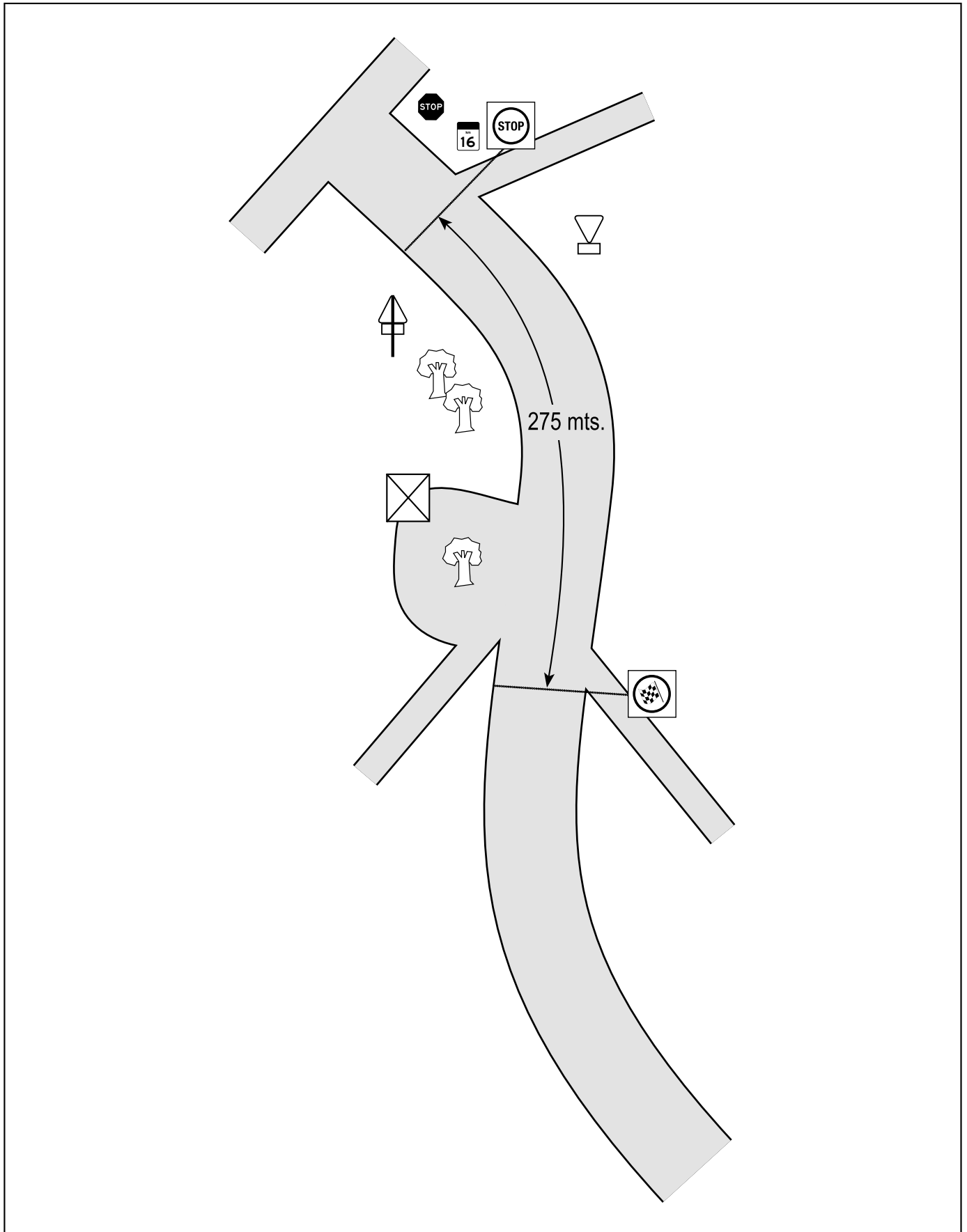
Etapa · Leg	Sección · Section	Sector	Dist.	Tiempo · Time	Media · Average	Pg.
1	1	4	34,520	55'	37,66	11
SS1 Els Àngels			Overnight Parc Ferme			

Fotos Llegada · *Finish photos*



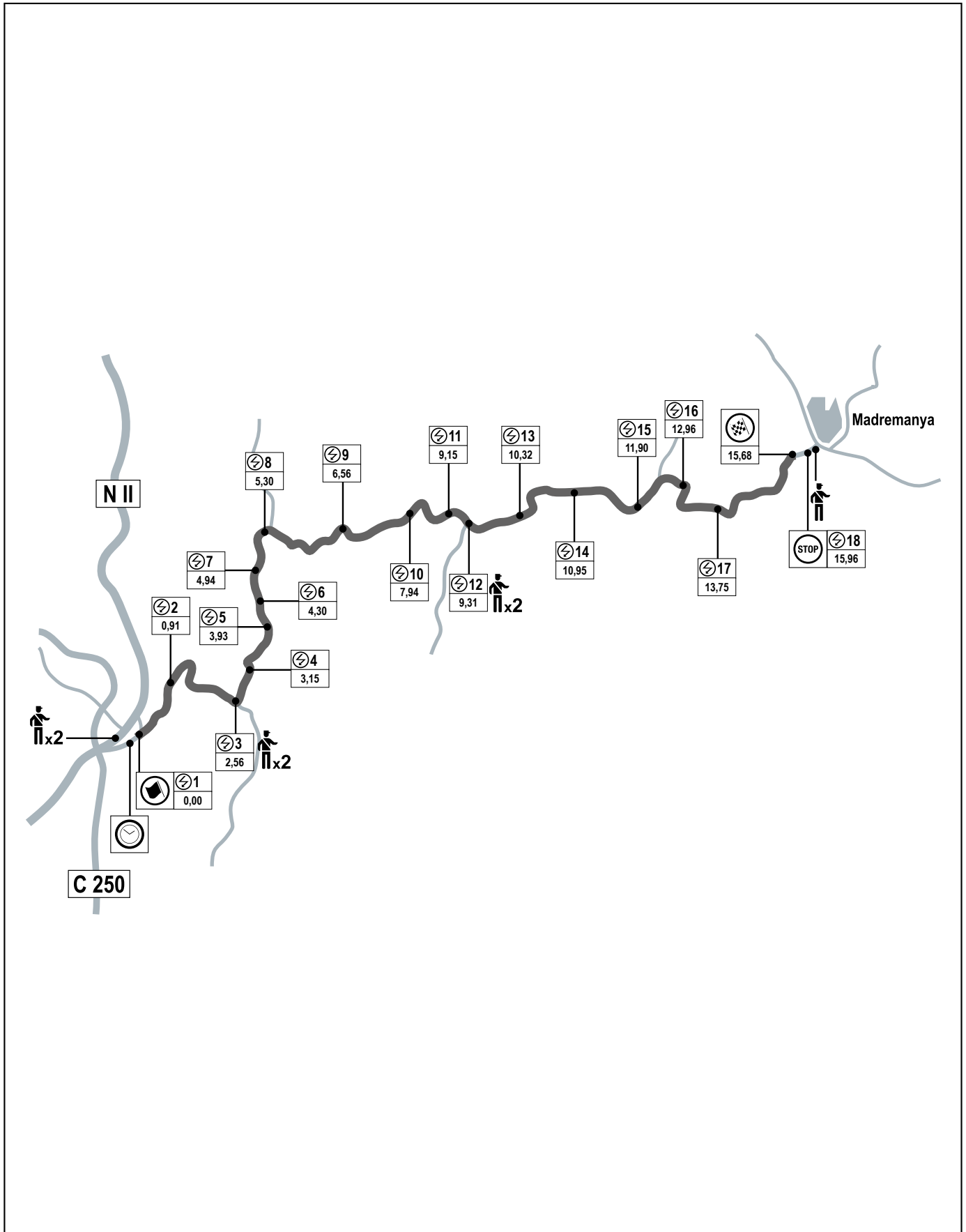
Etapa · Leg	Sección · Section	Sector	Dist.	Tiempo · Time	Media · Average	Pg.
1	1	4	34,520	55'	37,66	12
SS1 Els Àngels			Overnight Parc Ferme			

Esquema llegada · *Finish sketch*



Etapa · Leg	Sección · Section	Sector	Dist.	Tiempo · Time	Media · Average	Pg.
1	1	4	34,520	55'	37,66	13
SS1 Els Àngels			Overnight Parc Ferme			

Mapa · Map



Total	Km Parcial · Partial	Dirección · Direction	Info.	Km Regr.
0,000	0,000	<div style="text-align: center;">1</div>	<div style="text-align: center;">GiV 6703</div> <p>En tota la ctra.</p>	34,520
	15,678		N 41° 57 613 E 2° 50 931	
0,912	0,912	<div style="text-align: center;">2</div>	<div style="text-align: center;">GiV 6703</div>	33,608
	14,766		N 41° 57 940 E 2° 51 281	
1,909	0,997	<div style="text-align: center;">3</div>	<div style="text-align: center;">GiV 6703</div>	32,611
	13,769			
2,556	0,647	<div style="text-align: center;">4</div>	<div style="text-align: center;">GiV 6703</div> <p><b>Can Mascort</b></p>	31,964
	13,122		N 41° 57 854 E 2° 51 808	
3,147	0,591	<div style="text-align: center;">5</div>	<div style="text-align: center;">GiV 6703</div>	31,373
	12,531		N 41° 58 087 E 2° 51 992	

SS1 Els Àngels	Overnight Parc Ferme
----------------	----------------------

Total	Km Parcial · Partial	Dirección · Direction	Info.	Km Regr.
3,930	0,783	<div style="text-align: right;">6</div>	GiV 6703  N 41° 58 412 E 2° 52 057  5	30,590
4,305	0,375	<div style="text-align: right;">7</div>	GiV 6703    N 41° 58 564 E 2° 52 068  6	30,215
4,936	0,631	<div style="text-align: right;">8</div>	GiV 6703  N 41° 58 881 E 2° 52 105  7	29,584
5,303	0,367	<div style="text-align: right;">9</div>	GiV 6703  N 41° 58 950 E 2° 52 245  8	29,217
5,939	0,636	<div style="text-align: right;">10</div>	GiV 6703 	28,581

Total	Km Parcial · Partial	Dirección · Direction	Info.	Km Regr.
6,559	0,620	<div style="text-align: right;">11</div>	N 41° 58 936 E 2° 52 882            9	27,961
7,944	1,385	<div style="text-align: right;">12</div>	N 41° 59 032 E 2° 53 554            10	26,576
8,947	1,003	<div style="text-align: right;">13</div>		25,573
9,152	0,205	<div style="text-align: right;">14</div>	 N 41° 59 002 E 2° 53 961            11	25,368
9,308	0,156	<div style="text-align: right;">15</div>	 N 41° 58 928 E 2° 53 996            12	25,212

Total	Km Parcial · Partial	Dirección · Direction	Info.	Km Regr.
10,321	1,013		GiV 6703    N 41° 58 960 E 2° 54 593	24,199
10,952	0,631		GiV 6703  N 41° 59 107 E 2° 54 887	23,568
11,900	0,948		GiV 6703 N 41° 58 976 E 2° 55 423	22,620
12,962	1,062		GiV 6703  N 41° 59 113 E 2° 55 938	21,558
13,747	0,785		GiV 6703  N 41° 58 903 E 2° 56 019	20,773

Total	Km Parcial · Partial	Dirección · Direction	Info.	Km Regr.
14,964	1,217	<div style="text-align: right;">21</div>	GiV 6703 	19,556
15,678	0,714	<div style="text-align: right;">0,714</div> <div style="text-align: right;">22</div>	 GiV 6703  N 41° 59 241 E 2° 57 035 	18,842
15,956	0,278	<div style="text-align: right;">0,000</div> <div style="text-align: right;">23</div>	 SS1  GiV 6703  N 41° 59 298 E 2° 57 213 	18,564
16,021	0,065	<div style="text-align: right;">24</div>	GiV 6701  	18,499
22,540	6,519	<div style="text-align: right;">25</div>	C 66  <b>( BORDILS )</b>	11,980



Total	Km Parcial · Partial	Dirección · Direction	Info.	Km Regr.
24,295	1,755	<div style="text-align: center;">26</div>	<div style="text-align: center;">C 66</div>	10,225
25,265	0,970	<div style="text-align: center;">27</div>	<div style="text-align: center;">C 66</div>	9,255
26,840	1,575	<div style="text-align: center;">28</div>	<div style="text-align: center;">C 66</div>	7,680
28,220	1,380	<div style="text-align: center;">29</div>	<div style="text-align: center;">C 66</div>	6,300
29,040	0,820	<div style="text-align: center;">30</div>	<div style="text-align: center;">C 255</div>	5,480

Total	Km Parcial · Partial	Dirección · Direction	Info.	Km Regr.
31,570	2,530	<div style="text-align: right;">31</div>	c/ Pont Major  <b>Mantenerse a la izquierda</b> <i>Keep left</i>	2,950
32,750	1,180	<div style="text-align: right;">32</div>	c/ Pedret  	1,770
34,340	1,590	<div style="text-align: right;">33</div>	Pont de Pedret  <b>Mantenerse a la derecha</b> <i>Keep right</i>	0,180
34,440	0,100	<div style="text-align: right;">34</div>	Rotonda Pont de Pedret	0,080
34,520	0,080	<div style="text-align: right;">35</div>	CH 1a  <b>Fin 1ª Etapa</b> <i>End of First Leg</i>  <b>No penaliza el adelanto</b> <i>Early check-in allowed</i>	0,000



**ETAPA 2**  
**LEG 2**

Total	Km Parcial · Partial	Dirección · Direction	Info.	Km Regr.									
0,000	0,000		<p>Psg. de la Devesa</p> <table border="1"> <tr> <td>França-Figueres</td> <td>N II</td> <td>→</td> </tr> <tr> <td>Banyoles</td> <td>C 66</td> <td>→</td> </tr> <tr> <td>Sant Gregori</td> <td>GI 531</td> <td>→</td> </tr> </table>	França-Figueres	N II	→	Banyoles	C 66	→	Sant Gregori	GI 531	→	14,940
França-Figueres	N II	→											
Banyoles	C 66	→											
Sant Gregori	GI 531	→											
0,155	0,155		Av. de França	14,785									
0,695	0,540		<p>Av. de França</p> <p><b>Mantenerse a la izquierda</b> <i>Keep left</i></p>	14,245									
0,845	0,150		<p>Av. de França</p> <table border="1"> <tr> <td>↑</td> <td>⊙ Centre Ciutat</td> </tr> <tr> <td>↑</td> <td>Fontajau</td> </tr> <tr> <td>↑</td> <td>Germans Sàbat-Talalà</td> </tr> <tr> <td>↑</td> <td>Altres direccions</td> </tr> </table>	↑	⊙ Centre Ciutat	↑	Fontajau	↑	Germans Sàbat-Talalà	↑	Altres direccions	14,095	
↑	⊙ Centre Ciutat												
↑	Fontajau												
↑	Germans Sàbat-Talalà												
↑	Altres direccions												
1,005	0,160		Rambla de Xavier Cugat	13,935									

Total	Km Parcial · Partial	Dirección · Direction	Info.	Km Regr.												
1,540	0,535	<div style="border: 1px solid black; padding: 5px;"> <div style="text-align: right; font-size: small;">6</div> </div>	<p>Carrer de Sant Gregori</p> <table border="1" style="width: 100%;"> <tr><td>Sant Gregori</td><td>GI 531</td><td>→</td></tr> <tr><td>Talalà</td><td></td><td>→</td></tr> <tr><td>Germans Sàbat</td><td></td><td>→</td></tr> <tr><td>Barcelona - França</td><td>AP 7</td><td>→</td></tr> </table>	Sant Gregori	GI 531	→	Talalà		→	Germans Sàbat		→	Barcelona - França	AP 7	→	13,400
Sant Gregori	GI 531	→														
Talalà		→														
Germans Sàbat		→														
Barcelona - França	AP 7	→														
1,785	0,245	<div style="border: 1px solid black; padding: 5px;"> <div style="text-align: right; font-size: small;">7</div> </div>	<p>Carrer de Sant Gregori</p> <table border="1" style="width: 100%;"> <tr><td>AP 7</td><td>E 15</td><td>↘</td></tr> <tr><td>Sant Gregori</td><td></td><td>↘</td></tr> </table>	AP 7	E 15	↘	Sant Gregori		↘	13,155						
AP 7	E 15	↘														
Sant Gregori		↘														
2,950	1,165	<div style="border: 1px solid black; padding: 5px;"> <div style="text-align: right; font-size: small;">8</div> </div>	<p>Carrer de Sant Gregori x AP 7</p> <table border="1" style="width: 100%;"> <tr><td>E-15</td><td>A-2</td><td>AP-7</td></tr> <tr><td colspan="3">Barcelona</td></tr> <tr><td colspan="3">Figueres</td></tr> <tr><td colspan="3">Perpignan</td></tr> </table>	E-15	A-2	AP-7	Barcelona			Figueres			Perpignan			11,990
E-15	A-2	AP-7														
Barcelona																
Figueres																
Perpignan																
3,230	0,280	<div style="border: 1px solid black; padding: 5px;"> <div style="text-align: right; font-size: small;">9</div> </div>	<p>AP 7</p> <table border="1" style="width: 100%;"> <tr><td>Barcelona</td></tr> </table> <p><b>Mantenerse a la izquierda</b> <i>Keep left</i></p>	Barcelona	11,710											
Barcelona																
10,565	7,335	<div style="border: 1px solid black; padding: 5px;"> <div style="text-align: right; font-size: small;">10</div> </div>	<p>AP 7</p> <table border="1" style="width: 100%;"> <tr><td>A 2</td></tr> <tr><td>FORNELLS de la Selva</td></tr> <tr><td>N II</td><td>BARCELONA</td></tr> <tr><td>↓</td><td>↓</td></tr> </table>	A 2	FORNELLS de la Selva	N II	BARCELONA	↓	↓	4,375						
A 2																
FORNELLS de la Selva																
N II	BARCELONA															
↓	↓															

Total	Km Parcial · Partial	Dirección · Direction	Info.	Km Regr.
12,040	1,475	<div style="border: 1px solid black; padding: 5px;"> </div>	<div style="border: 1px solid black; padding: 5px;"> <p>N IIa</p> <div style="border: 1px solid black; padding: 2px; display: inline-block;"> <span style="border: 1px solid black; padding: 1px;">N II</span> <span style="border: 1px solid black; padding: 1px;">N IIa</span> </div> <p><b>GIRONA</b></p> <p><b>Mantenerse a la derecha</b> <i>Keep right</i></p> </div>	2,900
12,795	0,755	<div style="border: 1px solid black; padding: 5px;"> </div>	<div style="border: 1px solid black; padding: 5px;"> <p>N IIa</p> <div style="border: 1px solid black; padding: 2px; display: inline-block;"> <p><b>Girona</b></p> </div> </div>	2,145
13,465	0,670	<div style="border: 1px solid black; padding: 5px;"> </div>	<div style="border: 1px solid black; padding: 5px;"> <p>N IIa</p> <div style="border: 1px solid black; padding: 2px; display: inline-block;"> <p><b>Girona</b></p> </div> </div>	1,475
14,170	0,705	<div style="border: 1px solid black; padding: 5px;"> </div>	<div style="border: 1px solid black; padding: 5px;"> <p>c/ de les Mercaderies</p> <div style="border: 1px solid black; padding: 2px; display: inline-block;"> <p>Estació de Mercaderies</p> <div style="background-color: black; color: white; padding: 1px; display: inline-block;"><b>CLH</b></div> </div> </div>	0,770
14,485	0,315	<div style="border: 1px solid black; padding: 5px;"> </div>	<div style="border: 1px solid black; padding: 5px;"> <p>c/ de les Mercaderies</p> </div>	0,455



Etapa · Leg 2	Sección · Section 2	Sector 5	Dist. 14,940	Tiempo · Time 25'	Media · Average 35,86	Pg. <b>24</b>
------------------	------------------------	-------------	-----------------	----------------------	--------------------------	------------------

Parc Fermé OUT	Service B IN
----------------	--------------

Total	Km Parcial · Partial	Dirección · Direction	Info.	Km Regr.
14,635	0,150	<div style="text-align: right;">16</div>	c/ Pla de la Seva	0,305
14,940	0,305	<div style="text-align: right;">17</div>	<div style="display: flex; align-items: center;"> <div style="text-align: center; margin-right: 10px;">  TC1c         </div> <div style="text-align: center;"> <div style="text-align: right;">c/ Pla de la Seva</div>   <b>Service B IN</b> </div> </div> <div style="margin-top: 5px; font-size: small;">           N 41° 56 591 E 2° 48 048         </div>	0,000

Etapa · Leg 2	Sección · Section 2	Sector 6	Dist. 0,815	Tiempo · Time 15'	Media · Average 3,26	Pg. <b>25</b>
Service B IN				Service B OUT		

Total	Km Parcial · Partial	Dirección · Direction	Info.	Km Regr.
0,000	0,000	<div style="text-align: center;"> </div>	<div style="text-align: center;">  TC1c    <b>Service B IN</b> </div>	0,815
<div style="display: flex; justify-content: space-between; align-items: center;"> <div style="text-align: center;"> <p><b>Service IN</b></p>  N 41° 56 591 E 2° 48 048</div> <div style="text-align: center;"> <p><b>Service OUT</b></p>  N 41° 56 232 E 2° 47 768</div> <div style="text-align: center;"> <p><b>Asist. IN</b></p></div> <div style="text-align: center;"> <p><b>Asist. OUT</b></p></div> <div style="text-align: center;"> <p><b>Marcaje neumáticos</b> Tyre marking zone</p> </div> <div style="text-align: center;"> <p><b>Refuelling</b></p> </div> </div>				
0,815	0,815	<div style="text-align: center;"> </div>	<div style="text-align: center;">  TC1d    <b>Service B OUT</b> </div>	0,000



Total	Km Parcial · Partial	Dirección · Direction	Info.	Km Regr.
0,000	0,000		c/ Pla de la Seva <b>Service OUT</b> 	10,845
0,020	0,020		c/ Pla de la Seva  <b>Refuelling</b> <b>Marcaje neumáticos</b> <i>Tyre marking zone</i>	10,825
0,050	0,030		c/ de la Torre de Rodes	10,795
0,262	0,212		N IIa  <b>Low Cost 95</b>	10,583
0,880	0,618		N II  <b>Radar de tramo</b> <i>Average speed control</i>	9,965

Total	Km Parcial · Partial	Dirección · Direction	Info.	Km Regr.
3,630	2,750	<div style="text-align: center;"> </div>	<div style="text-align: center;"> <p>C 65</p> <div style="display: flex; justify-content: space-around;"> <div style="border: 1px solid black; padding: 5px;"> <p><b>C 65</b></p> <p>QUART S. FELIU DE GUÍXOLS</p> </div> <div style="border: 1px solid black; padding: 5px;"> <p>N II</p> <p>km</p> <p><b>711</b></p> </div> </div> </div>	7,215
3,968	0,338	<div style="text-align: center;"> </div>	<div style="text-align: center;"> <p>C 65</p> </div>	6,877
6,338	2,370	<div style="text-align: center;"> </div>	<div style="text-align: center;"> <p>C 65</p> <div style="border: 1px solid black; padding: 5px;"> <p><b>C 250</b></p> <p>QUART</p> </div> </div>	4,507
6,768	0,430	<div style="text-align: center;"> </div>	<div style="text-align: center;"> <p>C 250z</p> <p><b>STOP en el suelo</b> <i>STOP on the ground</i></p> <p><b>REPSOL 98 (QUART)</b></p> </div>	4,077
7,310	0,542	<div style="text-align: center;"> </div>	<div style="text-align: center;"> <p>C 250z</p> <p><b>( QUART )</b></p> </div>	3,535

Service B-C OUT SS2-5 Santuari dels Àngels

Total	Km Parcial · Partial	Dirección · Direction	Info.	Km Regr.
7,510	0,200	<div style="text-align: right;">11</div>	C 250z	3,335
8,855	1,345	<div style="text-align: right;">12</div>	C 250z  <div style="border: 1px solid black; padding: 5px; display: inline-block;">GIRONA</div>	1,990
10,252	1,397	<div style="text-align: right;">13</div>	GiV 6703  <div style="border: 1px solid black; padding: 5px; display: inline-block;">  Els Àngels   Aeroport   <b>FIGUERES</b>  <b>BARCELONA</b> </div>	0,593
10,650	0,398	<div style="text-align: right;">14</div>	GiV 6703  <div style="border: 1px solid black; padding: 5px; display: inline-block;">   Els Àngels   x2         </div>	0,195
10,845	0,195	<div style="text-align: right;">15</div>	<div style="border: 1px solid black; padding: 5px; display: inline-block;">  TC2-5    EN TRÀNSIT   BICENTURY         </div>	0,000
			N 41° 57 617 E 2° 50 900	

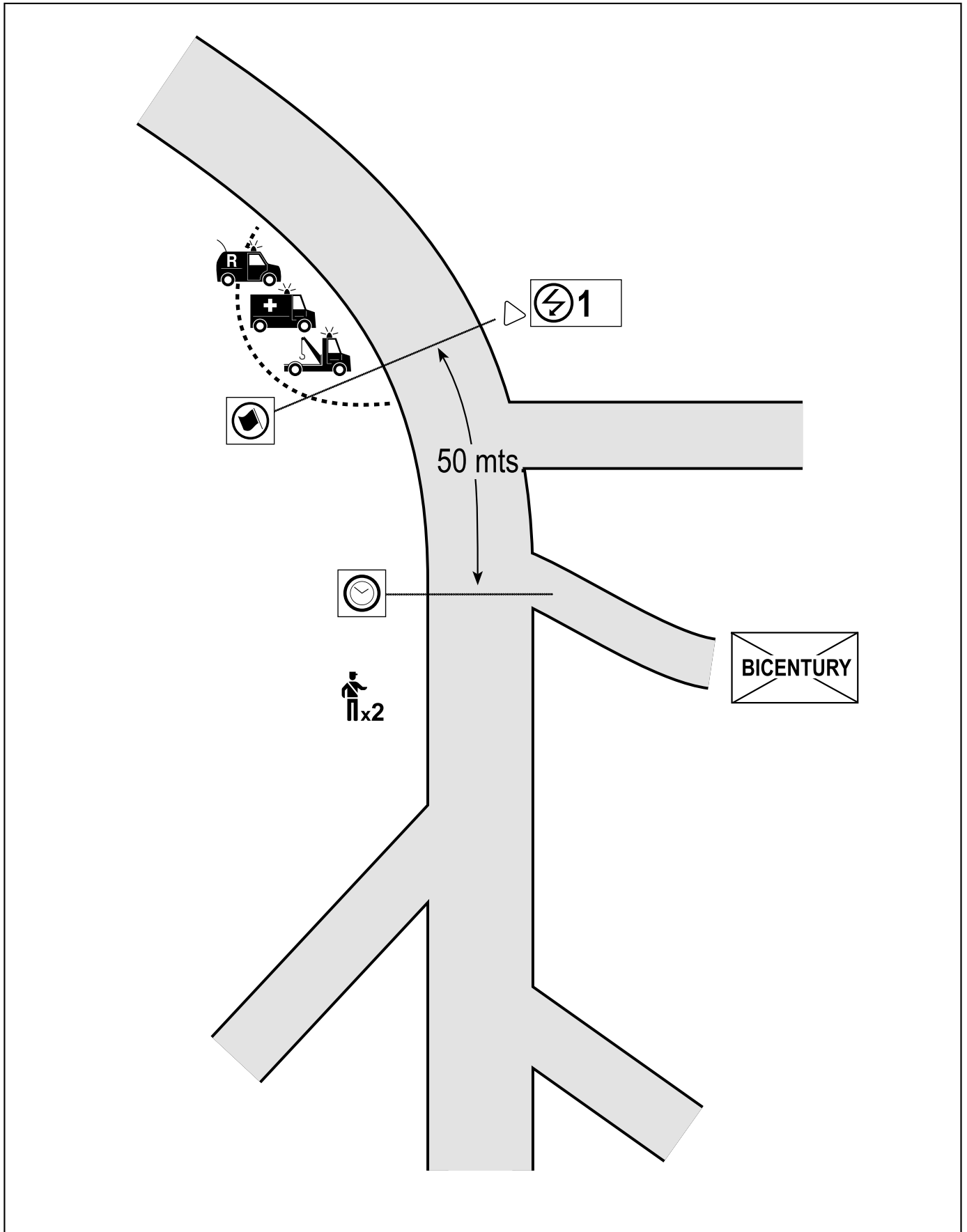
Etapa · Leg	Sección · Section	Sector	Dist.	Tiempo · Time	Media · Average	Pg.
2	2-3	8-14	35,249	52'	40,67	29
SS2-5 Santuari dels Àngels			SS3-6 Santa Pellaia Curt			

Fotos salida · Start photos



Etapa · Leg	Sección · Section	Sector	Dist.	Tiempo · Time	Media · Average	Pg.
2	2-3	8-14	35,249	52'	40,67	<b>30</b>
SS2-5 Santuari dels Àngels			SS3-6 Santa Pellaia Curt			

Esquema salida · Start sketch



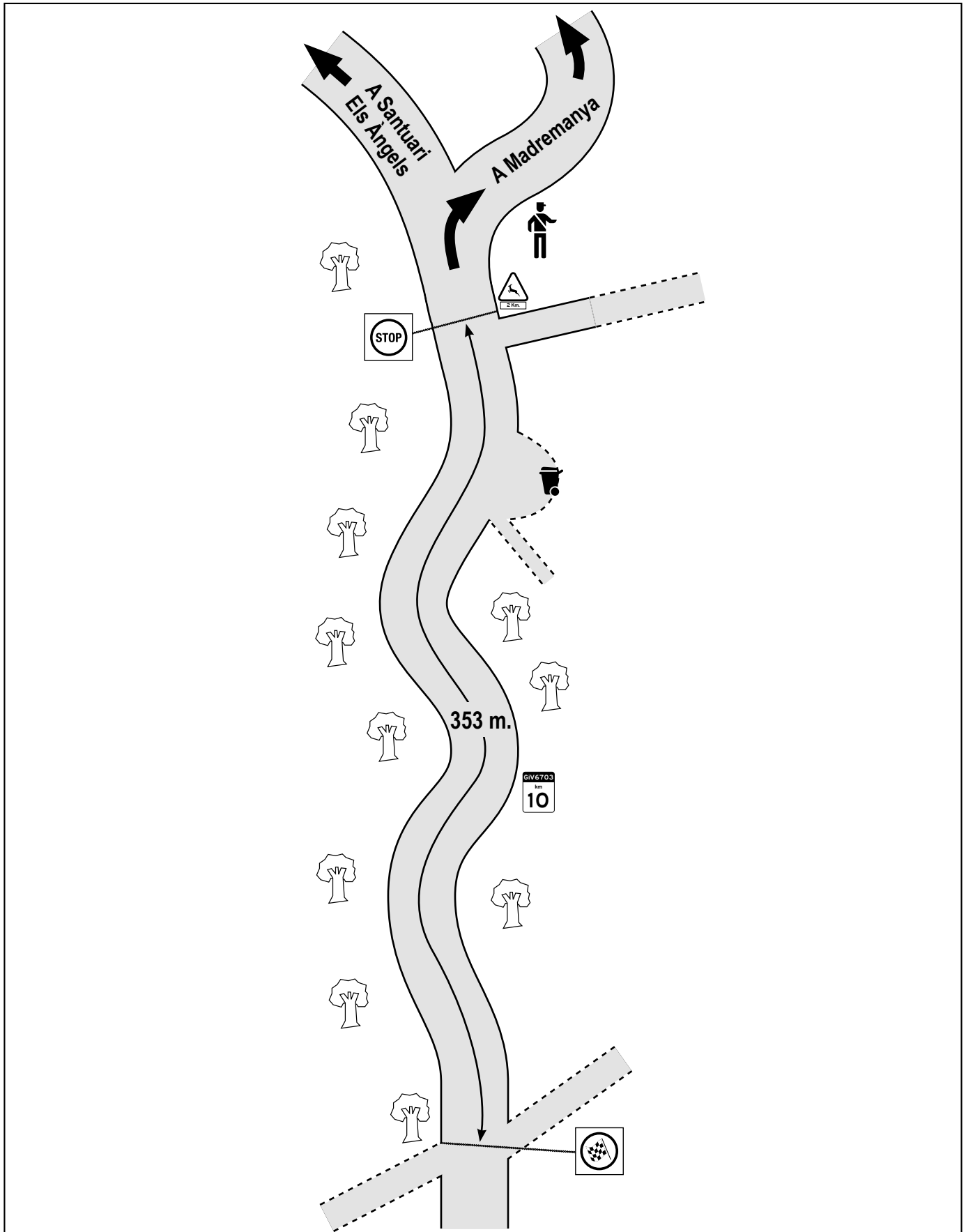
Etapa · Leg	Sección · Section	Sector	Dist.	Tiempo · Time	Media · Average	Pg.
2	2-3	8-14	35,249	52'	40,67	31
SS2-5 Santuari dels Àngels			SS3-6 Santa Pellaia Curt			

Fotos Llegada · *Finish photos*



Etapa · Leg	Sección · Section	Sector	Dist.	Tiempo · Time	Media · Average	Pg.
2	2-3	8-14	35,249	52'	40,67	<b>32</b>
SS2-5 Santuari dels Àngels			SS3-6 Santa Pellaia Curt			

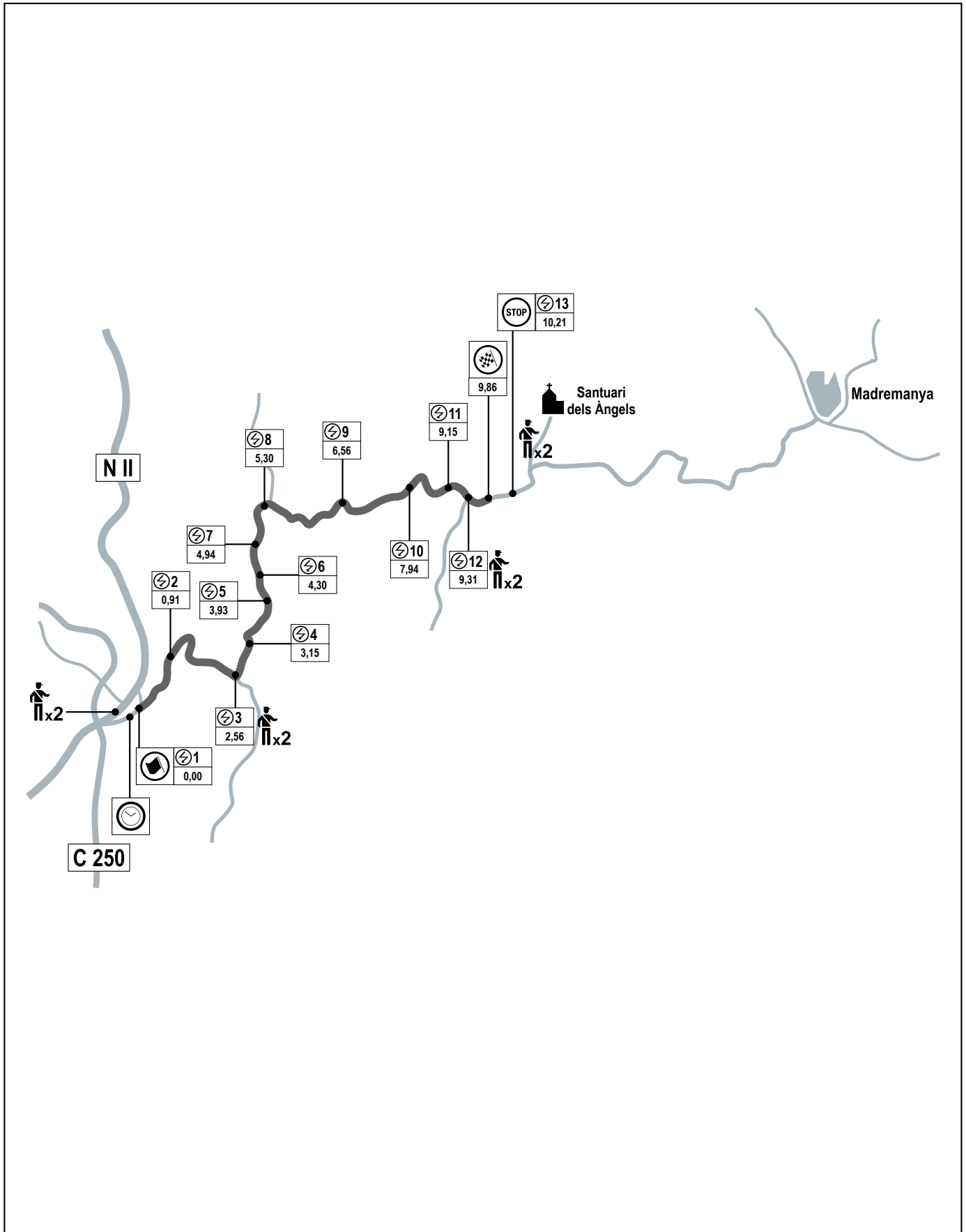
Esquema llegada · *Finish sketch*



Etapa · Leg	Sección · Section	Sector	Dist.	Tiempo · Time	Media · Average	Pg.
2	2-3	8-14	35,249	52'	40,67	33

SS2-5 Santuari dels Àngels	SS3-6 Santa Pellaia Curt
----------------------------	--------------------------

Mapa · Map





SS2-5 Santuari dels Àngels	SS3-6 Santa Pellaia Curt
----------------------------	--------------------------

Total	Km Parcial · Partial	Dirección · Direction	Info.	Km Regr.
0,000	0,000	<div style="text-align: center;">1</div>	<div style="text-align: center;">GiV 6703</div> <div style="text-align: center;">SS2-5</div> <div style="text-align: center;">En tota la ctra.</div> <div style="display: flex; justify-content: space-between;"> <div>N 41° 57 613 E 2° 50 931</div> <div>⚡ 1</div> <div>  Mov Vod Ora </div> </div>	35,249
0,912	0,912	<div style="text-align: center;">2</div>	<div style="text-align: center;">GiV 6703</div> <div style="text-align: center;"> </div> <div style="display: flex; justify-content: space-between;"> <div>N 41° 57 940 E 2° 51 281</div> <div>⚡ 2</div> </div>	34,337
1,909	0,997	<div style="text-align: center;">3</div>	<div style="text-align: center;">GiV 6703</div> <div style="text-align: center;"> </div>	33,340
2,556	0,647	<div style="text-align: center;">4</div>	<div style="text-align: center;">GiV 6703</div> <div style="text-align: center;">   </div> <div style="text-align: center;">   <b>Can Mascort</b> </div> <div style="display: flex; justify-content: space-between;"> <div>N 41° 57 854 E 2° 51 808</div> <div>⚡ 3</div> </div>	32,693
3,147	0,591	<div style="text-align: center;">5</div>	<div style="text-align: center;">GiV 6703</div> <div style="display: flex; justify-content: space-between;"> <div>N 41° 58 087 E 2° 51 992</div> <div>⚡ 4</div> </div>	32,102

SS2-5 Santuari dels Àngels	SS3-6 Santa Pellaia Curt
----------------------------	--------------------------

Total	Km Parcial · Partial	Dirección · Direction	Info.	Km Regr.
3,930	0,783		GiV 6703  N 41° 58 412 E 2° 52 057  5	31,319
4,305	0,375		GiV 6703    N 41° 58 564 E 2° 52 068  6	30,944
4,936	0,631		GiV 6703  N 41° 58 881 E 2° 52 105  7	30,313
5,303	0,367		GiV 6703 N 41° 58 950 E 2° 52 245  8	29,946
5,939	0,636		GiV 6703 	29,310

SS2-5 Santuari dels Àngels	SS3-6 Santa Pellaia Curt
----------------------------	--------------------------

Total	Km Parcial · Partial	Dirección · Direction	Info.	Km Regr.
6,559	0,620	<div style="text-align: right;">11</div>	<p>N 41° 58 936 E 2° 52 882</p> <p>⚡ 9</p>	28,690
7,944	1,385	<div style="text-align: right;">12</div>	<p>N 41° 59 032 E 2° 53 554</p> <p>⚡ 10</p>	27,305
8,947	1,003	<div style="text-align: right;">13</div>	<p>N 41° 59 002 E 2° 53 961</p> <p>⚡ 11</p>	26,097
9,152	0,205	<div style="text-align: right;">14</div>	<p>N 41° 58 928 E 2° 53 996</p> <p>⚡ 12</p>	25,941
9,308	0,156	<div style="text-align: right;">15</div>		

Total	Km Parcial · Partial	Dirección · Direction	Info.	Km Regr.
9,861	0,553	<div style="text-align: right;">16</div>	<div style="text-align: right;">GiV 6703</div> <div style="text-align: right;">SS2-5</div> <div style="text-align: right;">N 41° 58 899 E 2° 54 286</div> <div style="text-align: right;"> </div>	25,388
10,214	0,353	<div style="text-align: right;">17</div>	<div style="text-align: right;">GiV 6703</div> <div style="text-align: right;">SS2-5</div> <div style="text-align: right;">N 41° 58 952 E 2° 54 515</div> <div style="text-align: right;">  13            </div>	25,035
10,321	0,107	<div style="text-align: right;">18</div>	<div style="text-align: right;">GiV 6703</div> <div style="text-align: right;">0.2  Els Àngels </div> <div style="text-align: right;">6 MADREMANYA</div> <div style="text-align: right;">N 41° 58 960 E 2° 54 593</div> <div style="text-align: right;"><del>GIRONA 13</del></div>	24,928
16,021	5,700	<div style="text-align: right;">19</div>	<div style="text-align: right;">GiV 6701</div> <div style="text-align: right;">MADREMANYA 0,4 MONELLS 4</div>	19,228
20,000	3,979	<div style="text-align: right;">20</div>	<div style="text-align: right;">GiV 6701</div> <div style="text-align: right;">MONELLS</div>	15,249

Total	Km Parcial · Partial	Dirección · Direction	Info.	Km Regr.
20,570	0,570	<div style="text-align: right;">21</div>	GiV 6701  <div style="border: 1px solid black; padding: 5px; display: inline-block;"><b>MONELLS</b></div>	14,679
22,405	1,835	<div style="text-align: right;">22</div>	C 66  <div style="border: 1px solid black; padding: 5px; display: inline-block;">La Bisbal d'E. →</div>  <b>( CORÇÀ )</b>	12,844
23,040	0,635	<div style="text-align: right;">23</div>	C 66  <div style="border: 1px solid black; padding: 5px; display: inline-block;">C 66 LA BISBAL E. PALAFRUGELL PALAMÓS</div>  	12,209
23,640	0,600	<div style="text-align: right;">24</div>	C 66  <div style="border: 1px solid black; padding: 5px; display: inline-block;">C 66 LA BISBAL E. PALAFRUGELL PALAMÓS</div>	11,609
24,620	0,980	<div style="text-align: right;">25</div>	C 66  <div style="border: 1px solid black; padding: 5px; display: inline-block;">C 66 LA BISBAL E. Ⓞ PALAFRUGELL PALAMÓS</div>  <b>( LA BISBAL D'EMPORDÀ )</b>	10,629

Total	Km Parcial · Partial	Dirección · Direction	Info.	Km Regr.						
24,985	0,365		<p>Av. Josep Tarradellas</p> <table border="1"> <tr> <td>Palafrugell per ronda</td> <td>↘</td> </tr> <tr> <td>Palamós per ronda</td> <td>↘</td> </tr> <tr> <td>Cruïlles</td> <td>↘</td> </tr> </table> <p> Q8 98</p>	Palafrugell per ronda	↘	Palamós per ronda	↘	Cruïlles	↘	10,264
Palafrugell per ronda	↘									
Palamós per ronda	↘									
Cruïlles	↘									
25,725	0,740		<p>Gi 664</p> <p><b>Gi 664</b></p> <p>CRUÏLLES St. SADURNÍ H. CASSÀ S.</p>	9,524						
30,068	4,343		<p>Gi 664</p> <p><b>50</b></p> <p>SANT SADURNÍ DE L'HEURA</p> <p><b>Reducir velocidad!</b> <i>Slow down!</i></p>	5,181						
34,963	4,895		<p>Gi 664</p> <p> x2</p> <p>N 41° 56 339 E 2° 57 461</p>	0,286						
35,249	0,286		<p> TC3-6</p> <p>Gi 664</p> <p>N 41° 56 252 E 2° 57 380</p>	0,000						

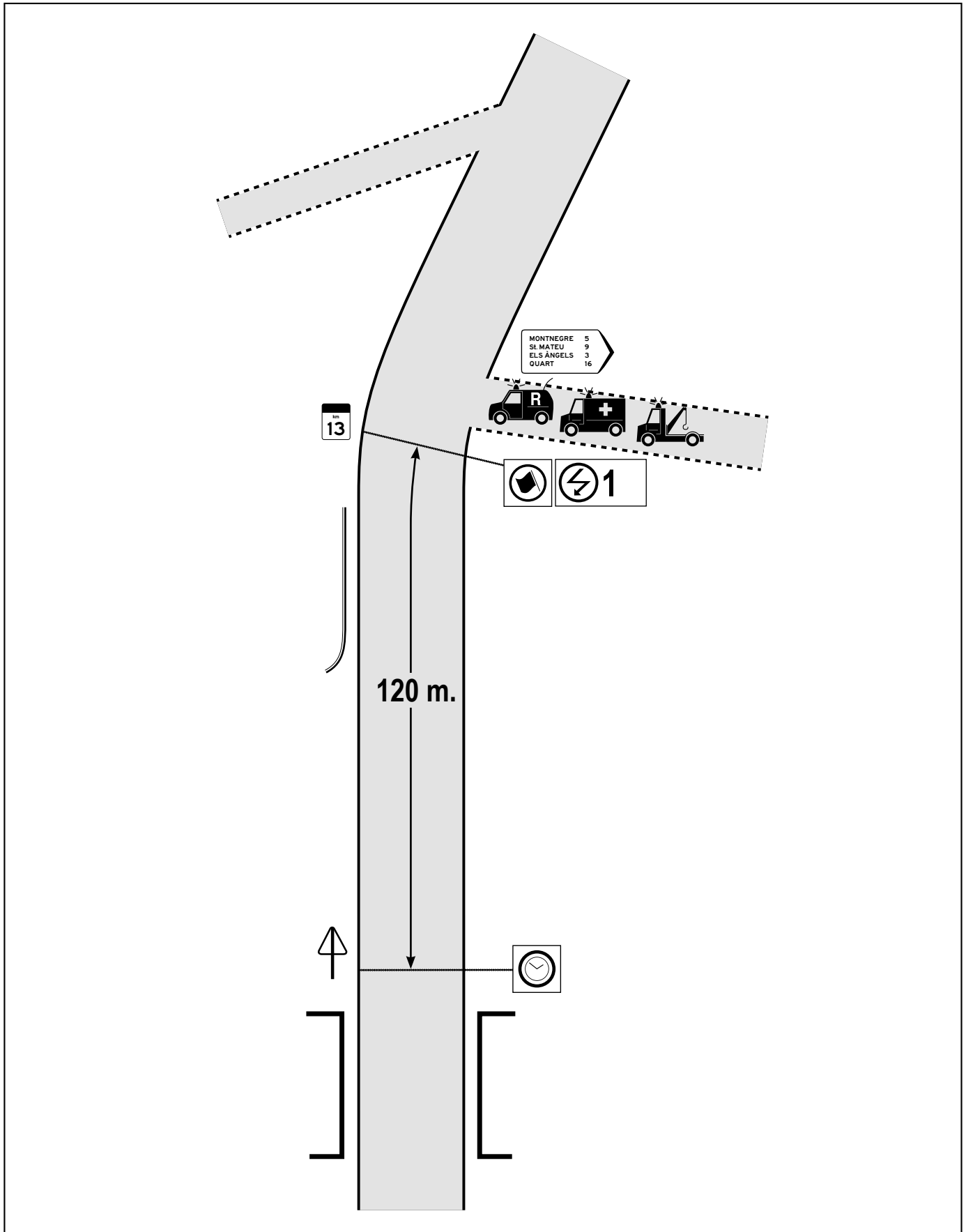
Etapa · Leg	Sección · Section	Sector	Dist.	Tiempo · Time	Media · Average	Pg.
2	2-3	9-15	49,402	1h22'	36,15	40
SS3-6 Santa Pellaia Curt			SS4-7 Salions-Sant Grau Curt			

Fotos salida · Start photos



Etapa · Leg	Sección · Section	Sector	Dist.	Tiempo · Time	Media · Average	Pg.
2	2-3	9-15	49,402	1h22'	36,15	41
SS3-6 Santa Pellaia Curt			SS4-7 Salions-Sant Grau Curt			

Esquema salida · Start sketch





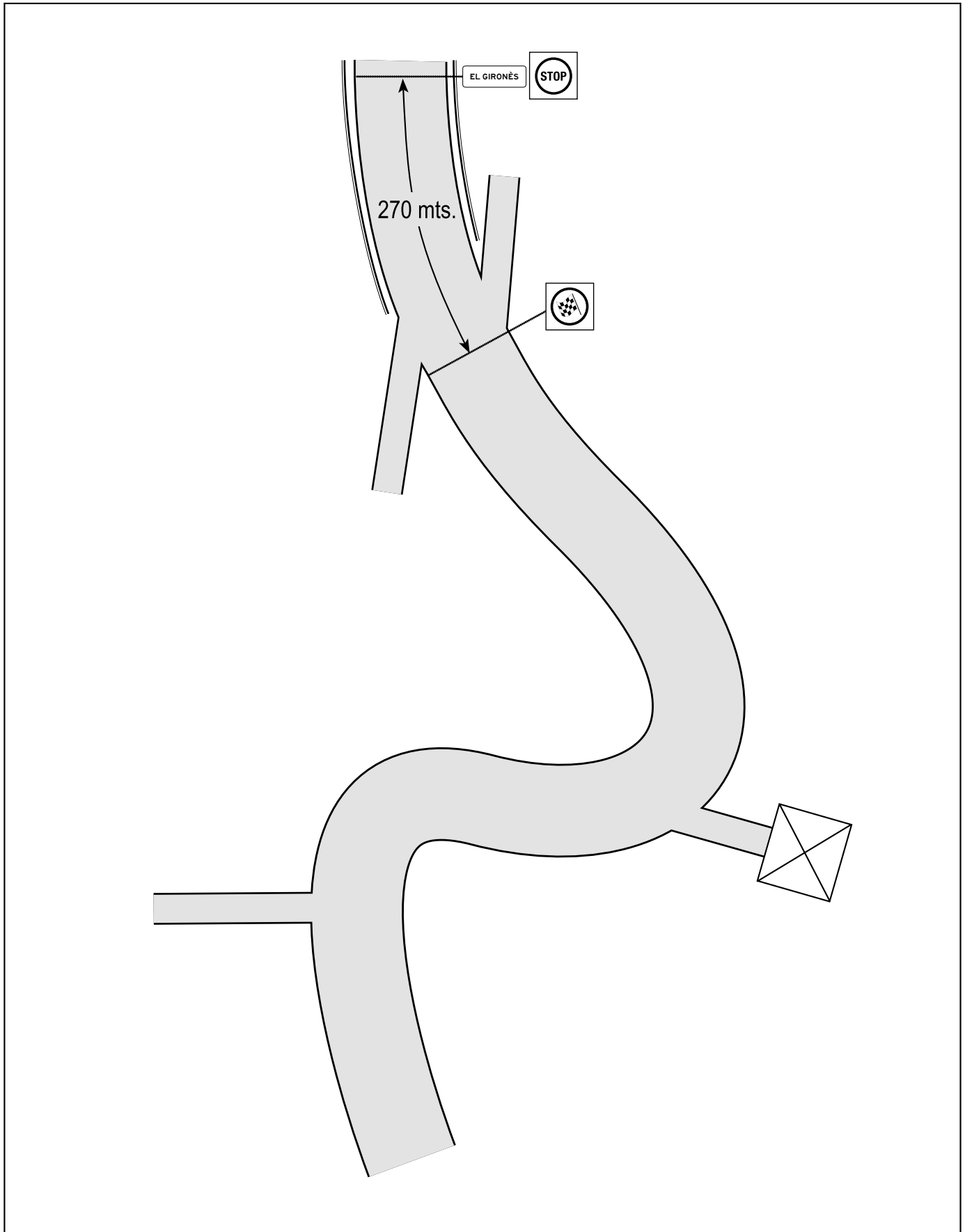
Etapa · Leg	Sección · Section	Sector	Dist.	Tiempo · Time	Media · Average	Pg.
2	2-3	9-15	49,402	1h22'	36,15	42
SS3-6 Santa Pellaia Curt			SS4-7 Salions-Sant Grau Curt			

Fotos Llegada · *Finish photos*



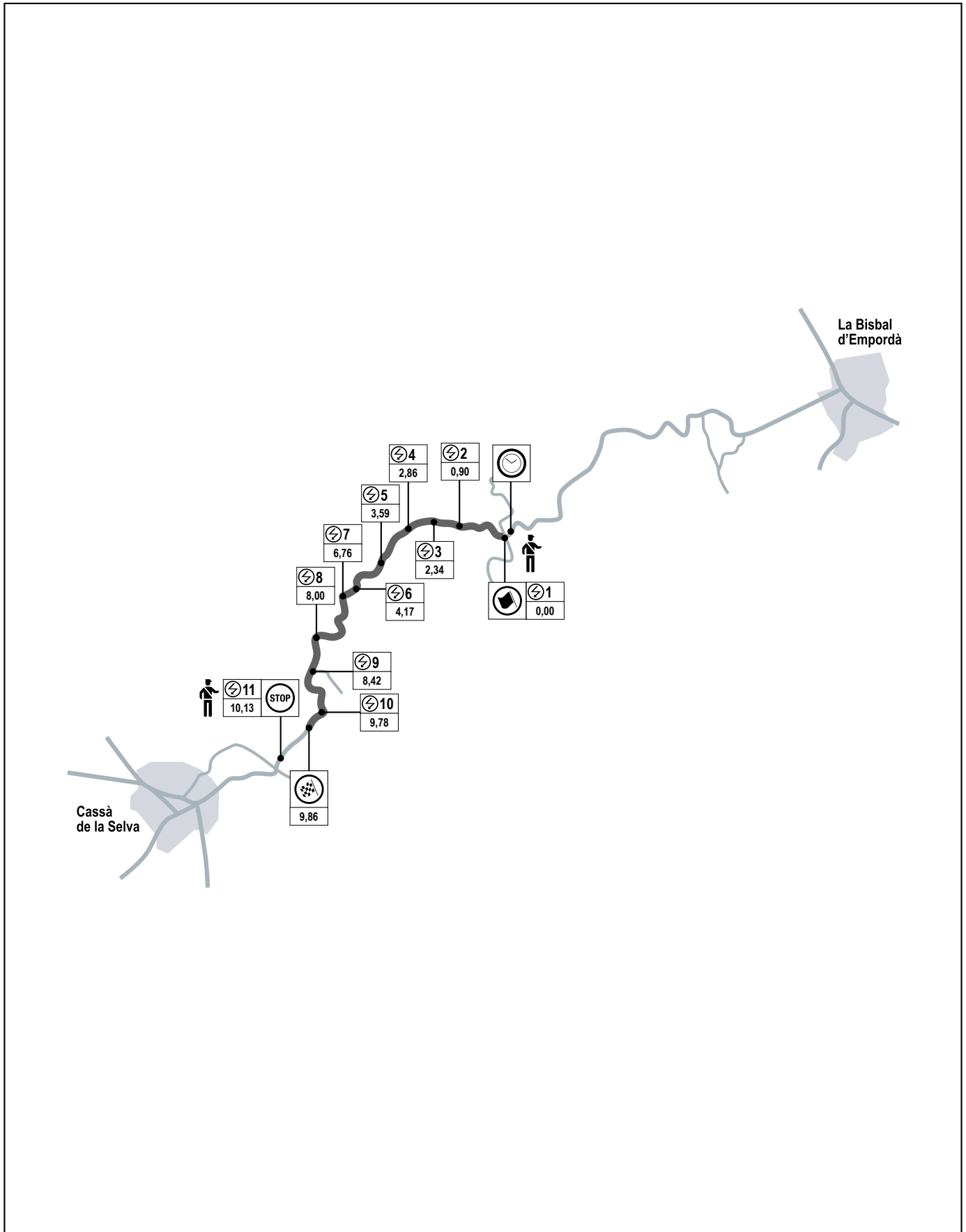
Etapa · Leg	Sección · Section	Sector	Dist.	Tiempo · Time	Media · Average	Pg.
2	2-3	9-15	49,402	1h22'	36,15	43
SS3-6 Santa Pellaia Curt			SS4-7 Salions-Sant Grau Curt			

Esquema llegada · *Finish sketch*



Etapa · Leg	Sección · Section	Sector	Dist.	Tiempo · Time	Media · Average	Pg.
2	2-3	9-15	49,402	1h22'	36,15	44
SS3-6 Santa Pellaia Curt			SS4-7 Salions-Sant Grau Curt			

Mapa · Map



Total	Km Parcial · Partial	Dirección · Direction	Info.	Km Regr.
0,000	0,000		Gi 664  SS3-6 Gi 664 km 13  N 41° 56 199 E 2° 57 327  	49,402
0,901	0,901		Gi 664 N 41° 56 258 E 2° 56 972 	48,501
2,338	1,437		Gi 664  <b>Piedra antes del camino</b> <i>Stone before dirt road</i> N 41° 56 380 E 2° 56 110 	47,064
2,857	0,519		Gi 664 N 41° 56 250 E 2° 55 870 	46,545
3,592	0,735		Gi 664  <b>Seto Hedge</b> N 41° 56 074 E 2° 55 616 	45,810

Total	Km Parcial · Partial	Dirección · Direction	Info.	Km Regr.
4,168	0,576	<div style="text-align: right;">6</div>	Gi 664 N 41° 55 888 E 2° 55 466  6	45,234
5,718	1,550	<div style="text-align: right;">7</div>	Gi 664 	43,684
6,760	1,042	<div style="text-align: right;">8</div>	Gi 664  <del>Sta. Pellaia</del> N 41° 55 197 E 2° 54 972  7	42,642
7,996	1,236	<div style="text-align: right;">9</div>	Gi 664  N 41° 54 957 E 2° 54 596  8	41,406
8,417	0,421	<div style="text-align: right;">10</div>	Gi 664  N 41° 54 761 E 2° 54 454  9	40,985

Total	Km Parcial · Partial	Dirección · Direction	Info.	Km Regr.
9,780	1,363		Gi 664  N 41° 54 279 E 2° 54 527 10	39,622
9,865	0,085		Gi 664  SS3-6 N 41° 54 249 E 2° 54 482 	39,537
10,134	0,269		Gi 664  SS3-6 EL GIRONÈS  N 41° 54 140 E 2° 54 362 11 	39,268
10,988	0,854		Gi 664  	38,414
12,997	2,009		C 250a  ( CASSÀ DE LA SELVA )	36,405

Total	Km Parcial · Partial	Dirección · Direction	Info.	Km Regr.
13,900	0,903	<div style="border: 1px solid black; padding: 5px;"> <div style="text-align: right; font-size: small;">16</div> </div>	<div style="border: 1px solid black; padding: 5px;">           C 250a   </div>	35,502
14,265	0,365	<div style="border: 1px solid black; padding: 5px;"> <div style="text-align: right; font-size: small;">17</div> </div>	<div style="border: 1px solid black; padding: 5px;">           Ctra. de Riudellots   <div style="border: 1px solid black; padding: 2px; display: inline-block; font-size: x-small;">C 25</div>  <div style="border: 1px solid black; padding: 5px; width: fit-content; margin: 0 auto;">             AP 7 Sud           </div>  <b>STOP en el suelo</b>  <i>STOP on the ground</i> </div>	35,137
14,687	0,422	<div style="border: 1px solid black; padding: 5px;"> <div style="text-align: right; font-size: small;">18</div> </div>	<div style="border: 1px solid black; padding: 5px;"> <div style="border: 1px solid black; padding: 2px; display: inline-block; font-size: x-small;">C-65</div>  <div style="border: 1px solid black; padding: 5px; width: fit-content; margin: 0 auto;">             St. FELIU              DE GUÍXOLS              PLATJA D'ARO           </div> </div>	34,715
17,960	3,273	<div style="border: 1px solid black; padding: 5px;"> <div style="text-align: right; font-size: small;">19</div> </div>	<div style="border: 1px solid black; padding: 5px;">           C 65   <div style="border: 1px solid black; padding: 5px; width: fit-content; margin: 0 auto;">  El Trust               Llagostera              St. Feliu de G.              Platja d'Aro           </div> </div>	31,442
19,120	1,160	<div style="border: 1px solid black; padding: 5px;"> <div style="text-align: right; font-size: small;">20</div> </div>	<div style="border: 1px solid black; padding: 5px;">           C 65   </div>	30,282

Total	Km Parcial · Partial	Dirección · Direction	Info.	Km Regr.
20,880	1,760	<div style="text-align: right;">21</div>	C 65z <div style="border: 1px solid black; padding: 5px; text-align: center;">             TOSSA DE M.              CALDES DE M.              LLAGOSTERA OEST              ↓           </div>	28,522
21,160	0,280	<div style="text-align: right;">22</div>	C 65z <div style="border: 1px solid black; padding: 5px; text-align: center;">             LLAGOSTERA              CALDES DE M.              TOSSA DE M.           </div>	28,242
22,710	1,550	<div style="text-align: right;">23</div>	C 253a <div style="border: 1px solid black; padding: 5px; text-align: center;">             C-253a              CALDES DE M.              TOSSA DE M.              BARCELONA           </div> <p style="text-align: center;"><b>( LLAGOSTERA )</b></p>	26,692
22,935	0,225	<div style="text-align: right;">24</div>	C 253a <div style="border: 1px solid black; padding: 5px; text-align: center;">             AP-7 ↓              Tossa de Mar ↓              Barcelona ↓              Centre Ⓞ ↓           </div>	26,467
25,555	2,620	<div style="text-align: right;">25</div>	Gi 681 <div style="border: 1px solid black; padding: 5px; text-align: center;">             TOSSA DE MAR           </div>	23,847



Total	Km Parcial · Partial	Dirección · Direction	Info.	Km Regr.
39,535	13,980	<div style="text-align: right;">26</div>	Gi 681  <div style="border: 1px solid black; padding: 2px; margin-bottom: 5px;">Centre  ↘</div> <div style="border: 1px solid black; padding: 2px; margin-bottom: 5px;">Lloret de Mar ↘</div> <p style="text-align: center;"><b>( TOSSA DE MAR )</b></p>	9,867
40,197	0,662	<div style="text-align: right;">27</div>	Gi 681  Remote Refuelling Zone Zona Asistencia Remota <i>Remote Service Area</i>  1. Bomberos 1. Firefighters <div style="border: 1px solid black; padding: 2px; margin-top: 5px;">St. Feliu de G. ↘</div> <div style="border: 1px solid black; padding: 2px; margin-top: 2px;">CAP  ↘</div> <div style="border: 1px solid black; padding: 2px; margin-top: 2px;">Platges ↘</div>	9,205
40,596	0,399	<div style="text-align: right;">28</div>	Gi 681 (Avda. Catalunya)  Zona Asistencia Remota <i>Remote Service Area</i>  <div style="border: 1px solid black; padding: 2px; text-align: center;">             Gi 681              km  <b>16</b> </div>	8,806
40,879	0,283	<div style="text-align: right;">29</div>	Gi 682  Fin Zona Asistencia Remota <i>End Remote Service Area</i>	8,523
40,970	0,091	<div style="text-align: right;">30</div>	Avda. de Palma  <div style="border: 1px solid black; padding: 2px; margin-bottom: 10px;">Platges →</div> <div style="border: 2px solid black; border-radius: 50%; width: 60px; height: 60px; display: flex; align-items: center; justify-content: center; margin: 0 auto;"> <span style="font-size: 24px; font-weight: bold;">30</span> </div>	8,432

Total	Km Parcial · Partial	Dirección · Direction	Info.	Km Regr.
41,233	0,263	<div style="text-align: center;"> </div>	Avda. de Palma  <div style="text-align: center;"> <b>Farmacia</b>  <i>Pharmacy</i> </div>	8,169
41,318	0,085	<div style="text-align: center;"> </div>	c/ Sant Ramon de Penyafort  <div style="text-align: center;"> <div style="border: 1px solid black; padding: 2px; display: inline-block;">             Platja de la Mar Menuda →           </div> </div>	8,084
42,240	0,922	<div style="text-align: center;"> </div>	Avda. Mar Menuda  <div style="text-align: center;"> </div>	7,162
42,380	0,140	<div style="text-align: center;"> </div>	c/ Manuel Vila  <div style="text-align: center;"> <div style="border: 1px solid black; padding: 2px; display: inline-block;">             Totes direccions →           </div> </div>	7,022
42,505	0,125	<div style="text-align: center;"> </div>	c/ Manuel Vila	6,897



Total	Km Parcial · Partial	Dirección · Direction	Info.	Km Regr.
42,625	0,120		Gi 682 	6,777
49,289	6,664		Gi 682  CALA SALIONÇ N 41° 44 875 E 2° 57 540	0,113
49,402	0,113		 TC4-7 N 41° 44 905 E 2° 57 470	0,000

**Después del TC7 ir a la página 67**  
*After TC7 go to page 67*

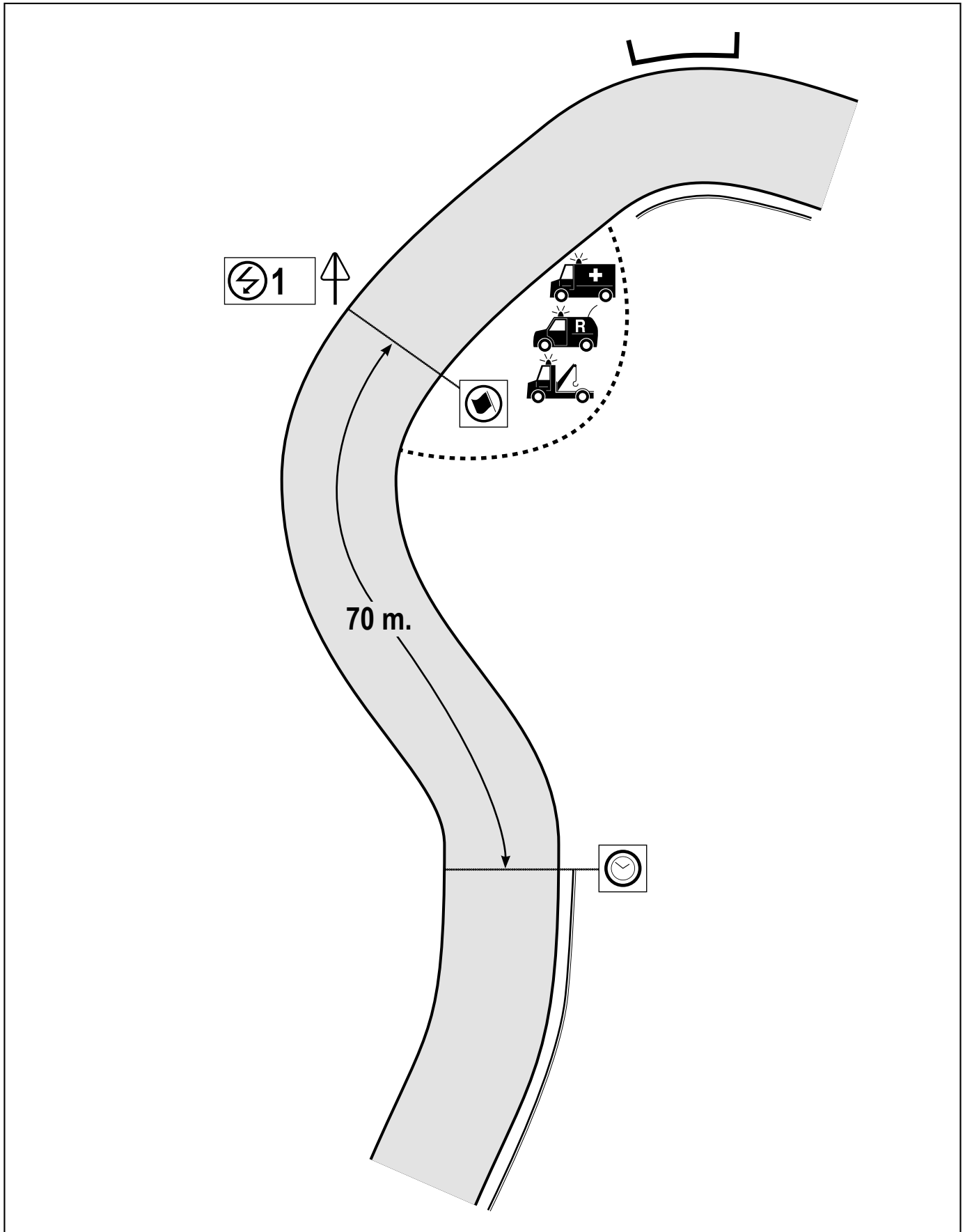
Etapa · Leg	Sección · Section	Sector	Dist.	Tiempo · Time	Media · Average	Pg.
2	2	10	48,140	1h00'	48,14	<b>53</b>
SS4 Salions-Sant Grau Curt 1				Regrouping IN		

Fotos salida · Start photos



Etapa · Leg	Sección · Section	Sector	Dist.	Tiempo · Time	Media · Average	Pg.
2	2	10	48,140	1h00'	48,14	<b>54</b>
SS4 Salions-Sant Grau Curt 1			Regrouping IN			

Esquema salida · Start sketch



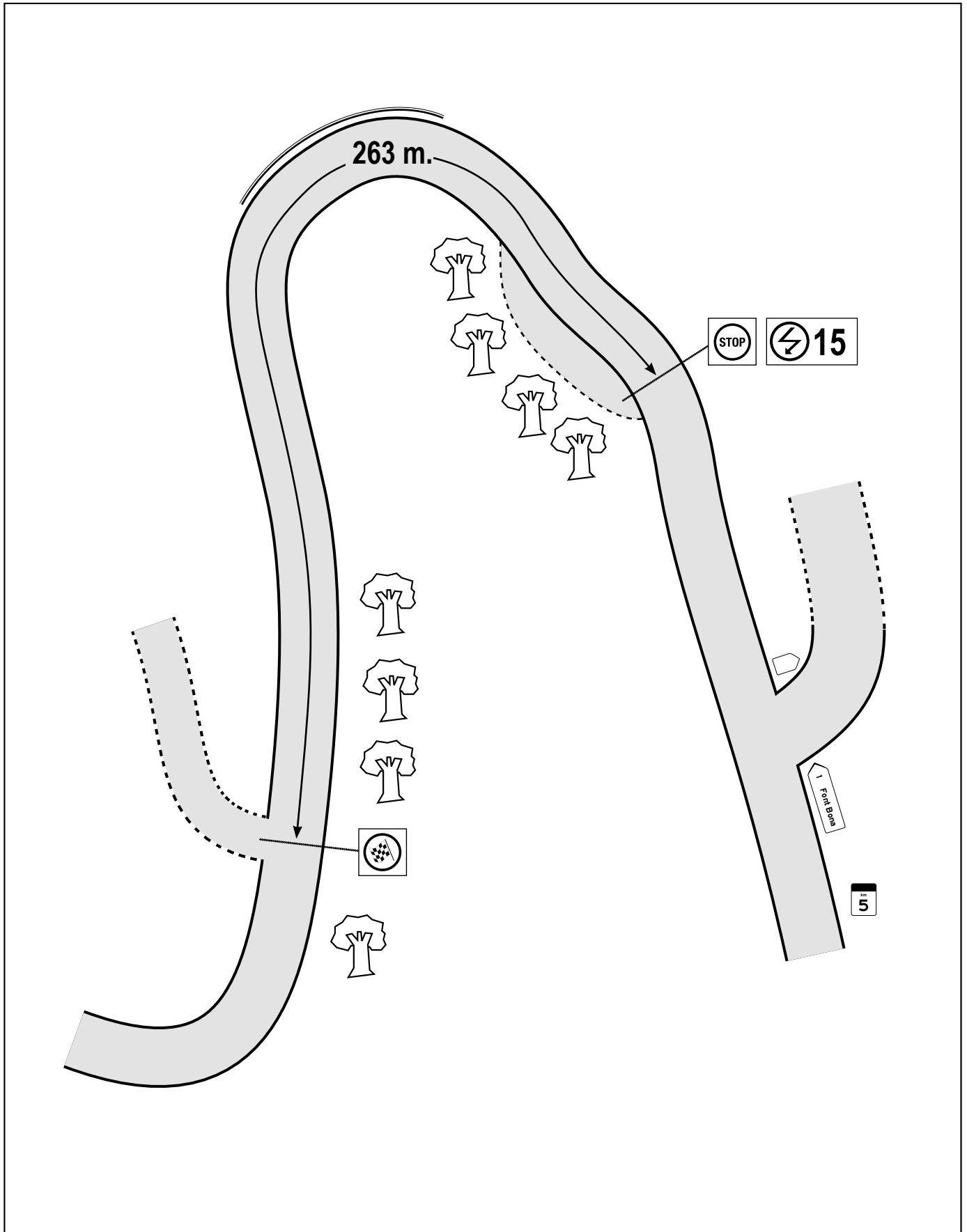
Etapa · Leg	Sección · Section	Sector	Dist.	Tiempo · Time	Media · Average	Pg.
2	2	10	48,140	1h00'	48,14	<b>55</b>
SS4 Salions-Sant Grau Curt 1				Regrouping IN		

Fotos Llegada · *Finish photos*



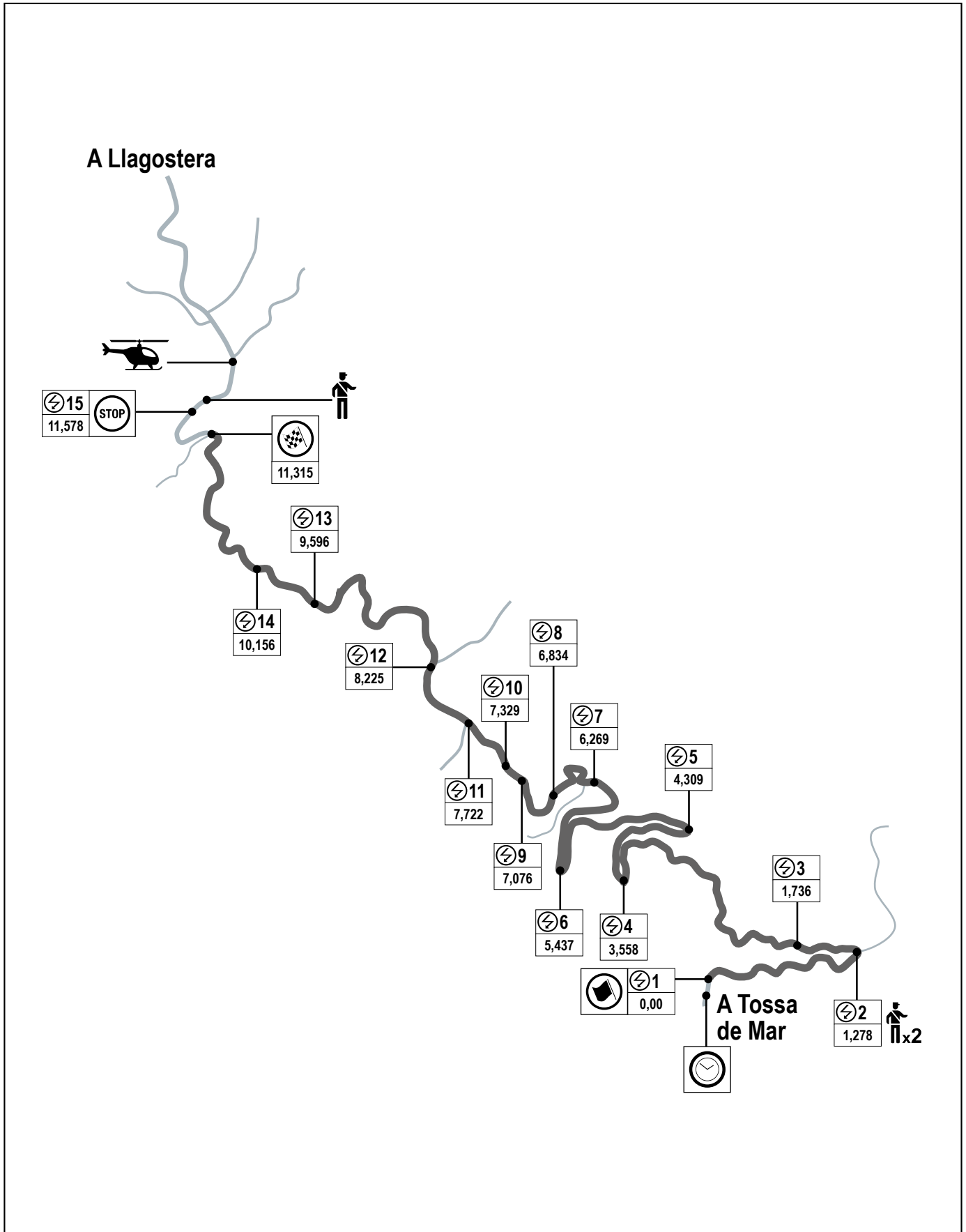
Etapa · Leg	Sección · Section	Sector	Dist.	Tiempo · Time	Media · Average	Pg.
2	2	10	48,140	1h00'	48,14	56
SS4 Salions-Sant Grau Curt 1			Regrouping IN			

Esquema llegada · *Finish sketch*



Etapa · Leg	Sección · Section	Sector	Dist.	Tiempo · Time	Media · Average	Pg.
2	2	10	48,140	1h00'	48,14	57
SS4 Salions-Sant Grau Curt 1				Regrouping IN		

Mapa · Map





SS4 Salions-Sant Grau Curt 1	Regrouping IN
------------------------------	---------------

Total	Km Parcial · Partial	Dirección · Direction	Info.	Km Regr.
0,000	0,000		Gi 682  <b>SS4</b> N 41° 44 919 E 2° 57 424  Mov Vod Ora	48,140
1,278	1,278		GiP 6821   5 Ermita de St. Grau N 41° 45 055 E 2° 58 025 	46,862
1,736	0,458		GiP 6821 ATENCIÓ 1,5 m   N 41° 45 085 E 2° 57 769 	46,404
2,701	0,965		GiP 6821 	45,439
3,558	0,857		GiP 6821 N 41° 45 301 E 2° 57 016 	44,582

SS4 Salions-Sant Grau Curt 1	Regrouping IN
------------------------------	---------------

Total	Km Parcial · Partial	Dirección · Direction	Info.	Km Regr.
4,309	0,751	<div style="text-align: right;">6</div> <div style="text-align: left;">7,006</div>	GiP 6821  N 41° 45 471 E 2° 57 332 ⚡ 5	43,831
5,437	1,128	<div style="text-align: right;">7</div> <div style="text-align: left;">5,878</div>	GiP 6821 N 41° 45 345 E 2° 56 763 ⚡ 6	42,703
6,269	0,832	<div style="text-align: right;">8</div> <div style="text-align: left;">5,046</div>	GiP 6821 <div style="border: 1px solid black; padding: 5px; text-align: center;">Sant Grau d'Ardenyà</div> N 41° 45 584 E 2° 56 878 ⚡ 7	41,871
6,834	0,565	<div style="text-align: right;">9</div> <div style="text-align: left;">4,481</div>	GiP 6821 N 41° 45 553 E 2° 56 725 ⚡ 8	41,306
7,076	0,242	<div style="text-align: right;">10</div> <div style="text-align: left;">4,239</div>	GiP 6821  N 41° 45 542 E 2° 56 635 ⚡ 9	41,064

SS4 Salions-Sant Grau Curt 1	Regrouping IN
------------------------------	---------------

Total	Km Parcial · Partial	Dirección · Direction	Info.	Km Regr.
7,329	0,253	<div style="text-align: right;">11</div> <div style="text-align: right;">3,986</div>	GiP 6821  N 41° 45 650 E 2° 56 525    ⚡ 10	40,811
7,722	0,393	<div style="text-align: right;">12</div> <div style="text-align: right;">3,593</div>	GiP 6821  N 41° 45 787 E 2° 56 364    ⚡ 11	40,418
8,225	0,503	<div style="text-align: right;">13</div> <div style="text-align: right;">3,090</div>	GiP 6821  N 41° 45 985 E 2° 56 213    ⚡ 12	39,915
9,596	1,371	<div style="text-align: right;">14</div> <div style="text-align: right;">1,719</div>	GiP 6821  N 41° 46 168 E 2° 55 744    ⚡ 13	38,544
10,156	0,560	<div style="text-align: right;">15</div> <div style="text-align: right;">1,159</div>	GiP 6821  N 41° 46 301 E 2° 55 429    ⚡ 14	37,984

SS4 Salions-Sant Grau Curt 1	Regrouping IN
------------------------------	---------------

Total	Km Parcial · Partial	Dirección · Direction	Info.	Km Regr.
11,315	1,159	<div style="text-align: right;">16</div>  <div style="text-align: left;">0,000</div>	GiP 6821 SS4 N 41° 46 732 E 2° 55 235 	36,825
11,578	0,263	<div style="text-align: right;">17</div> 	GiP 6821 SS4 N 41° 46 747 E 2° 55 125 	36,562
11,702	0,124	<div style="text-align: right;">18</div> 	GiP 6821 	36,438
12,182	0,480	<div style="text-align: right;">19</div> 	GiP 6821 	35,958
16,172	3,990	<div style="text-align: right;">20</div>	GiP 6821 	31,968

SS4 Salions-Sant Grau Curt 1	Regrouping IN
------------------------------	---------------

Total	Km Parcial · Partial	Dirección · Direction	Info.	Km Regr.
16,740	0,568	<div style="text-align: right;">21</div>	GiP 6821 	31,400
16,860	0,120	<div style="text-align: right;">22</div>	C 35 	31,280
22,270	5,410	<div style="text-align: right;">23</div>	C 35 <b>RADAR</b>	25,870
28,818	6,548	<div style="text-align: right;">24</div>	C 35  <b>Mantenerse a la derecha</b> <i>Keep right</i>	19,322
29,170	0,352	<div style="text-align: right;">25</div>	C 35 	18,970

Total	Km Parcial · Partial	Dirección · Direction	Info.	Km Regr.
31,070	1,900	<div style="text-align: center;">26</div>	C 35 	17,070
43,950	12,880	<div style="text-align: center;">27</div>	C 25 x A 2  <b>RADAR</b>	4,190
45,110	1,160	<div style="text-align: center;">28</div>	A 2 x N IIa  <b>Mantenerse a la derecha</b> <i>Keep right</i>	3,030
45,570	0,460	<div style="text-align: center;">29</div>	N IIa  <b>Mantenerse a la izquierda</b> <i>Keep left</i>	2,570
46,200	0,630	<div style="text-align: center;">30</div>	N IIa 	1,940

SS4 Salions-Sant Grau Curt 1	Regrouping IN
------------------------------	---------------

Total	Km Parcial · Partial	Dirección · Direction	Info.	Km Regr.
46,870	0,670	<div style="border: 1px solid black; padding: 5px;"> <div style="float: right; font-size: 8px;">31</div> </div>	<div style="border: 1px solid black; padding: 5px;"> <p style="text-align: center;">N Ila</p> <div style="border: 1px solid black; padding: 5px; margin: 10px auto; width: 80%;"> <p style="text-align: center;">Girona</p> </div> </div>	1,270
47,575	0,705	<div style="border: 1px solid black; padding: 5px;"> <div style="float: right; font-size: 8px;">32</div> </div>	<div style="border: 1px solid black; padding: 5px;"> <p style="text-align: center;">c/ de les Mercaderies</p> <div style="border: 1px solid black; padding: 5px; margin: 10px auto; width: 80%;">  Estació de Mercaderies CLH </div> </div>	0,565
47,890	0,315	<div style="border: 1px solid black; padding: 5px;"> <div style="float: right; font-size: 8px;">33</div> </div>	<div style="border: 1px solid black; padding: 5px;"> <p style="text-align: center;">c/ del Ferrocarril</p> </div>	0,250
48,140	0,250	<div style="border: 1px solid black; padding: 5px;"> <div style="float: right; font-size: 8px;">34</div> </div>	<div style="border: 1px solid black; padding: 5px;"> <div style="float: right; font-size: 8px;">TC4a</div> <div style="text-align: center;">     <p style="font-size: 1.2em; font-weight: bold;">Regrouping IN</p> </div> <div style="border: 1px solid black; padding: 2px; margin-top: 5px; font-size: 0.8em;"> N 41° 56 530  E 2° 48 070 </div> </div>	0,000

Total	Km Parcial · Partial	Dirección · Direction	Info.	Km Regr.
0,000	0,000	<div style="text-align: center;"> <p>1</p> </div>	<div style="text-align: center;"> <p>TC4a</p> <p>Av de Vilablareix</p> <p><b>Regrouping IN</b></p> <p>N 41° 56 530 E 2° 48 070</p> </div>	0,075
0,075	0,075	<div style="text-align: center;"> <p>2</p> </div>	<div style="text-align: center;"> <p>TC4b</p> <p>c/ Pla de la Seva</p> <p><b>Regrouping OUT Service IN</b></p> <p>N 41° 56 558 E 2° 48 046</p> </div>	0,000



Etapa · Leg 2	Sección · Section 3	Sector 12	Dist. 0,850	Tiempo · Time 1h 55'	Media · Average 0,44	Pg. <b>66</b>
Service C IN				Service C OUT		

Total	Km Parcial · Partial	Dirección · Direction	Info.	Km Regr.
0,000	0,000	<div style="text-align: center;"> </div>	<div style="text-align: center;"> <p>TC4b</p> <div style="border: 1px solid black; padding: 5px; width: fit-content; margin: 0 auto;"> <p>c/ Pla de la Seva</p> <p><b>Service C IN</b></p> </div> </div>	0,850
<div style="display: flex; justify-content: space-around; align-items: center;"> <div style="text-align: center;"> <p><b>Service IN</b></p> <div style="border: 1px solid black; padding: 2px;"> <p>N 41° 56 558 E 2° 48 046</p> </div> </div> <div style="text-align: center;"> <p><b>Service OUT</b></p> <div style="border: 1px solid black; padding: 2px;"> <p>N 41° 56 232 E 2° 47 768</p> </div> <p>Asist. OUT</p> </div> </div> <div style="text-align: center;"> <p><b>Marcaje neumáticos</b> Tyre marking zone</p> </div> <div style="text-align: center;"> <p><b>Refuelling</b></p> </div>				

**Después del TC4c ir a la página 26 viñeta 1**  
*After TC4c go to page 26 box 1*

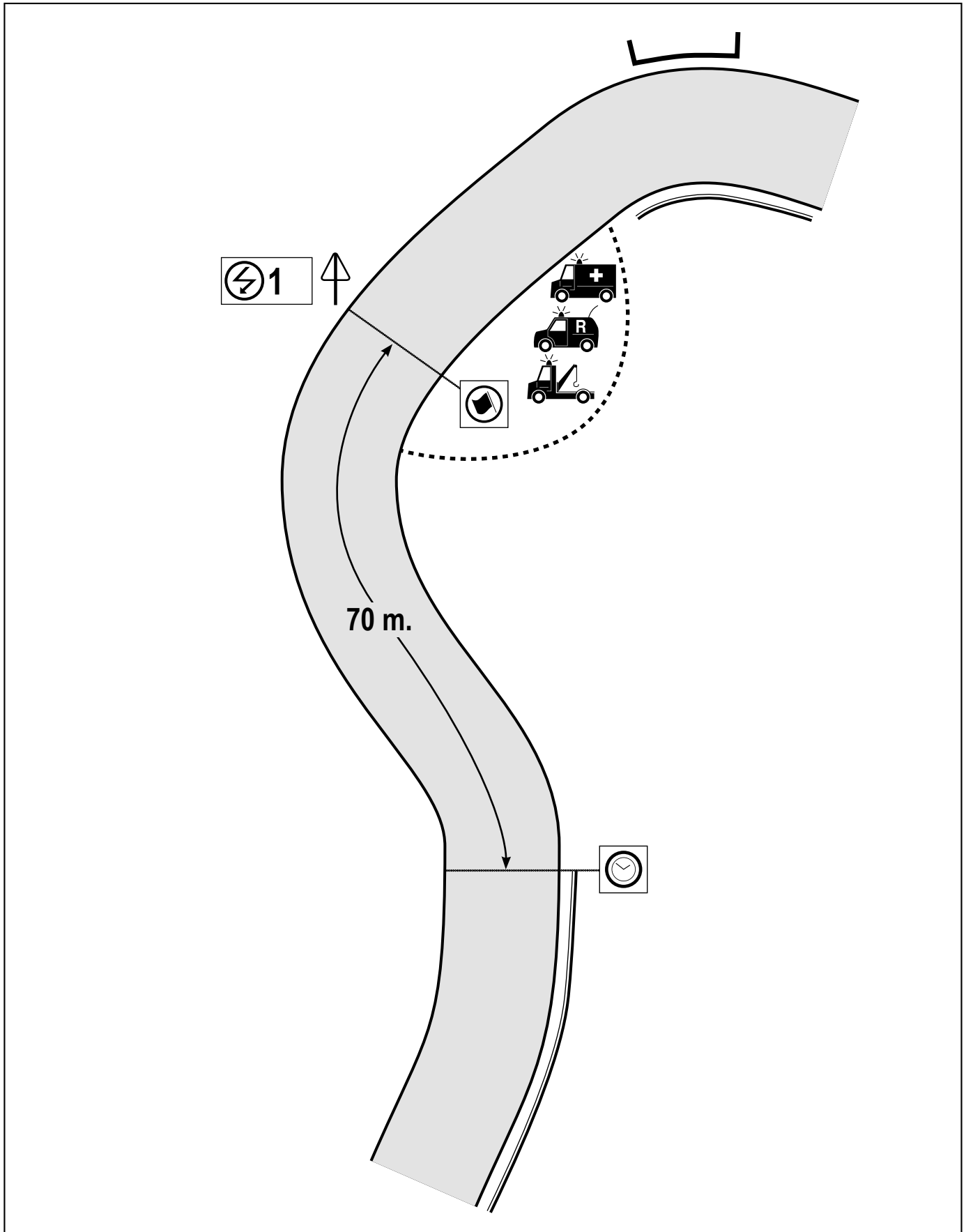
Etapa · Leg	Sección · Section	Sector	Dist.	Tiempo · Time	Media · Average	Pg.
2	3	16	48,345	1h00'	48,35	67
SS7 Salions-Sant Grau Curt 2				Service D IN		

Fotos salida · Start photos



Etapa · Leg	Sección · Section	Sector	Dist.	Tiempo · Time	Media · Average	Pg.
2	3	16	48,345	1h00'	48,35	68
SS7 Salions-Sant Grau Curt 2				Service D IN		

Esquema salida · Start sketch



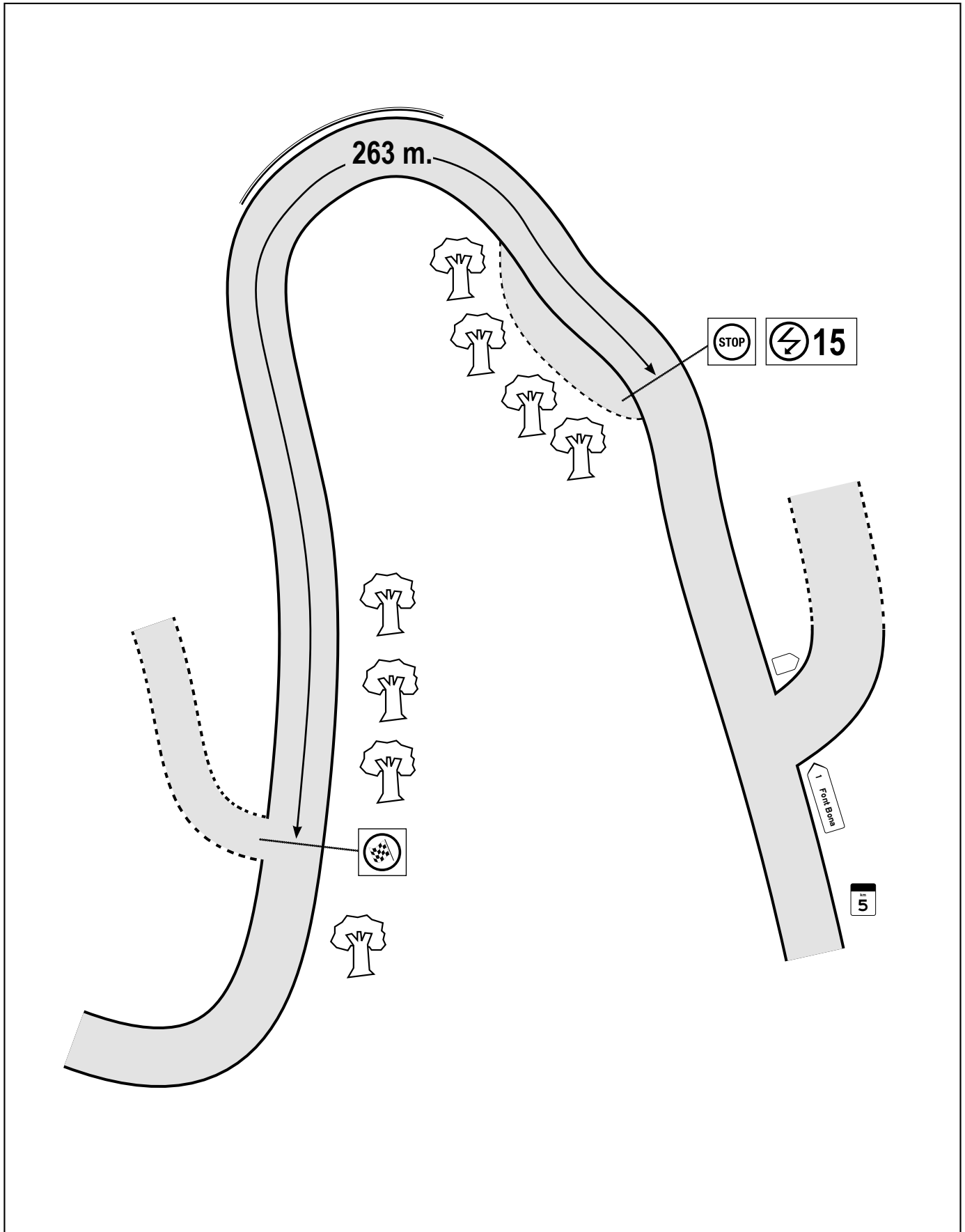
Etapa · Leg	Sección · Section	Sector	Dist.	Tiempo · Time	Media · Average	Pg.
2	3	16	48,345	1h00'	48,35	69
SS7 Salions-Sant Grau Curt 2				Service D IN		

Fotos Llegada · *Finish photos*



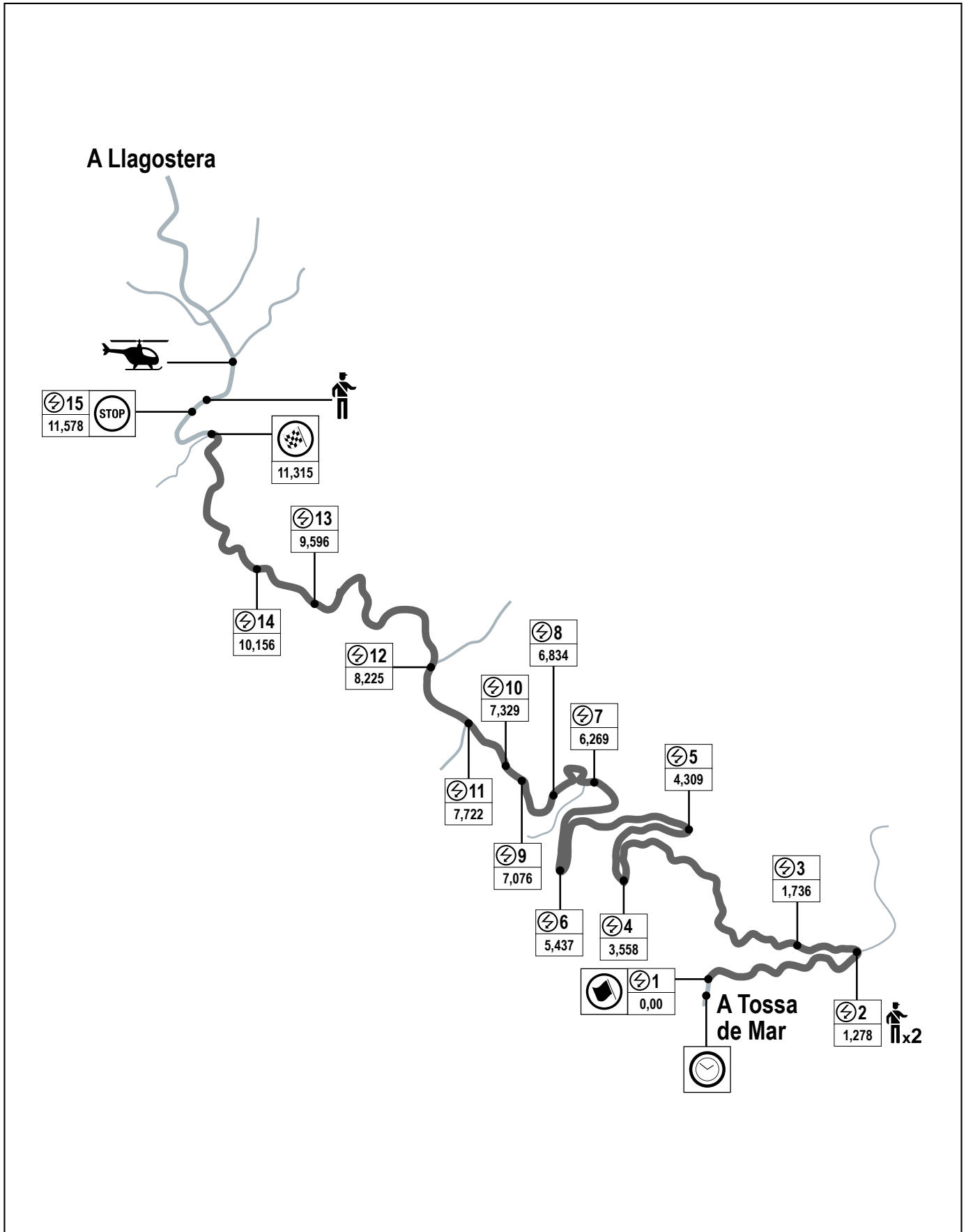
Etapa · Leg	Sección · Section	Sector	Dist.	Tiempo · Time	Media · Average	Pg.
2	3	16	48,345	1h00'	48,35	70
SS7 Salions-Sant Grau Curt 2				Service D IN		

Esquema llegada · *Finish sketch*



Etapa · Leg	Sección · Section	Sector	Dist.	Tiempo · Time	Media · Average	Pg.
2	3	16	48,345	1h00'	48,35	71
SS7 Salions-Sant Grau Curt 2				Service D IN		

Mapa · Map



SS7 Salions-Sant Grau Curt 2	Service C IN
------------------------------	--------------

Total	Km Parcial · Partial	Dirección · Direction	Info.	Km Regr.
0,000	0,000		Gi 682  SS7 N 41° 44 919 E 2° 57 424  Mov Vod Ora	48,345
1,278	1,278		GiP 6821   5 Ermita de St. Grau N 41° 45 055 E 2° 58 025 	47,067
1,736	0,458		GiP 6821 ATENCIÓ 1,5 m   N 41° 45 085 E 2° 57 769 	46,609
2,701	0,965		GiP 6821 	45,644
3,558	0,857		GiP 6821 N 41° 45 301 E 2° 57 016 	44,787

Total	Km Parcial · Partial	Dirección · Direction	Info.	Km Regr.
4,309	0,751	<div style="text-align: right;">6</div> <div style="text-align: left;">7,006</div>	GiP 6821  N 41° 45 471 E 2° 57 332 5	44,036
5,437	1,128	<div style="text-align: right;">7</div> <div style="text-align: left;">5,878</div>	GiP 6821 N 41° 45 345 E 2° 56 763 6	42,908
6,269	0,832	<div style="text-align: right;">8</div> <div style="text-align: left;">5,046</div>	GiP 6821 <div style="border: 1px solid black; padding: 5px; text-align: center;">Sant Grau d'Ardenyà</div> N 41° 45 584 E 2° 56 878 7	42,076
6,834	0,565	<div style="text-align: right;">9</div> <div style="text-align: left;">4,481</div>	GiP 6821 N 41° 45 553 E 2° 56 725 8	41,511
7,076	0,242	<div style="text-align: right;">10</div> <div style="text-align: left;">4,239</div>	GiP 6821   N 41° 45 542 E 2° 56 635 9	41,269



Total	Km Parcial · Partial	Dirección · Direction	Info.	Km Regr.
7,329	0,253	<div style="text-align: right;">11</div> <div style="text-align: right;">3,986</div>	GiP 6821  N 41° 45 650 E 2° 56 525    ⚡ 10	41,016
7,722	0,393	<div style="text-align: right;">12</div> <div style="text-align: right;">3,593</div>	GiP 6821  N 41° 45 787 E 2° 56 364    ⚡ 11	40,623
8,225	0,503	<div style="text-align: right;">13</div> <div style="text-align: right;">3,090</div>	GiP 6821  N 41° 45 985 E 2° 56 213    ⚡ 12	40,120
9,596	1,371	<div style="text-align: right;">14</div> <div style="text-align: right;">1,719</div>	GiP 6821  N 41° 46 168 E 2° 55 744    ⚡ 13	38,749
10,156	0,560	<div style="text-align: right;">15</div> <div style="text-align: right;">1,159</div>	GiP 6821  N 41° 46 301 E 2° 55 429    ⚡ 14	38,189

Total	Km Parcial · Partial	Dirección · Direction	Info.	Km Regr.
11,315	1,159	<div style="text-align: right;">16</div> SS7  <div style="display: flex; justify-content: space-between;"> <span>0,000</span> <div style="text-align: right;">           N 41° 46 732 E 2° 55 235         </div> <div style="text-align: right;"> </div> </div>	GiP 6821  GiP 6821	37,030
11,578	0,263	<div style="text-align: right;">17</div> SS7  <div style="display: flex; justify-content: space-between;"> <span>N 41° 46 747 E 2° 55 125</span> <div style="text-align: right;">  15         </div> </div>	GiP 6821  GiP 6821	36,767
11,702	0,124	<div style="text-align: right;">18</div> 	GiP 6821  	36,643
12,182	0,480	<div style="text-align: right;">19</div> 	GiP 6821  	36,163
16,172	3,990	<div style="text-align: right;">20</div> 	GiP 6821  	32,173

Total	Km Parcial · Partial	Dirección · Direction	Info.	Km Regr.
16,740	0,568	<div style="text-align: right;">21</div>	GiP 6821 	31,605
16,860	0,120	<div style="text-align: right;">22</div>	C 35 	31,485
22,270	5,410	<div style="text-align: right;">23</div>	C 35 <b>RADAR</b>	26,075
28,818	6,548	<div style="text-align: right;">24</div>	C 35  <b>Mantenerse a la derecha</b> <i>Keep right</i>	19,527
29,170	0,352	<div style="text-align: right;">25</div>	C 35 	19,175

Total	Km Parcial · Partial	Dirección · Direction	Info.	Km Regr.
31,070	1,900	<div style="text-align: right;">26</div>	C 35 	17,275
43,950	12,880	<div style="text-align: right;">27</div>	C 25 x A 2 <b>RADAR</b>	4,395
45,110	1,160	<div style="text-align: right;">28</div>	A 2 x N IIa  <b>Mantenerse a la derecha</b> <i>Keep right</i>	3,235
45,570	0,460	<div style="text-align: right;">29</div>	N IIa  <b>Mantenerse a la izquierda</b> <i>Keep left</i>	2,775
46,200	0,630	<div style="text-align: right;">30</div>	N IIa 	2,145

Total	Km Parcial · Partial	Dirección · Direction	Info.	Km Regr.
46,870	0,670	<div style="text-align: right;">31</div>	<p>N Ila</p> <p>Girona</p>	1,475
47,575	0,705	<div style="text-align: right;">32</div>	<p>c/ de les Mercaderies</p> <p>Estació de Mercaderies CLH</p>	0,770
47,890	0,315	<div style="text-align: right;">33</div>	<p>c/ de les Mercaderies</p>	0,455
48,040	0,150	<div style="text-align: right;">34</div>	<p>c/ Pla de la Selva</p>	0,305
48,345	0,305	<div style="text-align: right;">35</div>	<div style="display: flex; align-items: center;"> <div style="text-align: center;">  TC7a         </div> <div style="margin-left: 20px;"> <p>c/ Pla de la Selva</p>   <b>Service D IN</b> </div> </div>	0,000

Total	Km Parcial · Partial	Dirección · Direction	Info.	Km Regr.
0,000	0,000	<div style="text-align: center;">1</div>	<div style="text-align: center;">c/ Pla de la Seva</div> <p><b>Service D IN</b></p>	0,815
<p> <b>Service IN</b>  N 41° 56 591  E 2° 48 048 </p> <p> <b>Asist. IN</b> </p> <p> <b>Service OUT</b>  N 41° 56 232  E 2° 47 768  <b>Asist. OUT</b> </p> <p> <b>Refuelling</b> </p> <p> <b>Marcaje neumáticos</b>  Tyre marking zone </p>				
0,815	0,815	<div style="text-align: center;">2</div>	<div style="text-align: center;">c/ Pla de la Seva</div> <p><b>Service D OUT</b></p> <p><b>No penaliza el adelanto</b>  <i>Early check-in allowed</i></p>	0,000

Total	Km Parcial · Partial	Dirección · Direction	Info.	Km Regr.
0,000	0,000		c/ Pla de la Seva <b>Service D OUT</b>  N 41° 56 232 E 2° 47 768	12,255
0,020	0,020		c/ Pla de la Seva  <b>Refuelling</b> <b>Marcaje neumáticos</b> <i>Tyre marking zone</i>	12,235
0,050	0,030		c/ de la Torre de Rodes	12,205
0,262	0,212		N IIa  <b>Low Cost 95</b>	11,993
0,880	0,618		N IIa  <b>Mantenerse a la izquierda</b> <i>Keep left</i>	11,375

Total	Km Parcial · Partial	Dirección · Direction	Info.	Km Regr.
0,995	0,115		<p>AP 7</p> <p>E 15 AP 7 A 2</p> <p><b>Girona Figueres Perpignan</b></p> <p>↓</p>	11,260
8,935	7,940		<p>AP 7</p> <p>6 B</p> <p>6 B</p> <p><b>Mantenerse a la derecha Keep right</b></p>	3,320
9,665	0,730		<p>Carrer de Sant Gregori</p> <p>Girona →</p>	2,590
10,905	1,240		<p>Carrer de Sant Gregori</p> <p>Centre ciutat →</p> <p>França-Figueres NII →</p> <p>Banyoles C 66 →</p> <p>Palamós C 66 →</p> <p>Hotel Costabella →</p> <p>Hotel Ibis-Ibis Budget →</p>	1,350
11,130	0,225		<p>Rambla de Xavier Cugat</p> <p>↑ Centre ciutat</p>	1,125



Total	Km Parcial · Partial	Dirección · Direction	Info.	Km Regr.
11,705	0,575	<div style="text-align: center;"> </div>	<p>Av. de França</p> <div style="border: 1px solid black; padding: 5px; width: fit-content; margin: 10px auto;"> <p>Centre ciutat     →</p> <p>Hospitals         →</p> </div>	0,550
11,985	0,280	<div style="text-align: center;"> </div>	<p>Passeig de la Devesa</p> <div style="text-align: center; margin-top: 20px;"> <b>CEPSA 98</b> </div>	0,270
12,085	0,100	<div style="text-align: center;"> </div>	<p>Passeig de la Devesa</p>	0,170
12,200	0,115	<div style="text-align: center;"> </div>	<p>Rotonda del Pont de Pedret</p>	0,055
12,255	0,055	<div style="text-align: center;"> </div>	<div style="border: 1px solid black; padding: 5px; width: fit-content; margin: 10px auto;"> <p>TC7c</p> </div> <p style="text-align: center; margin-top: 10px;"><b>No penaliza el adelanto</b> <i>Early check-in allowed</i></p>	0,000



**ETAPA 3**  
**LEG 3**

Total	Km Parcial · Partial	Dirección · Direction	Info.	Km Regr.									
0,000	0,000	<div style="border: 1px solid black; padding: 5px;">  TC7d  </div>	Psg. de la Devesa <table border="1"> <tr> <td>França-Figueres</td> <td>N II</td> <td>→</td> </tr> <tr> <td>Banyoles</td> <td>C 66</td> <td>→</td> </tr> <tr> <td>Sant Gregori</td> <td>GI 531</td> <td>→</td> </tr> </table>	França-Figueres	N II	→	Banyoles	C 66	→	Sant Gregori	GI 531	→	14,940
França-Figueres	N II	→											
Banyoles	C 66	→											
Sant Gregori	GI 531	→											
0,155	0,155	<div style="border: 1px solid black; padding: 5px;"> </div>	Av. de França	14,785									
0,695	0,540	<div style="border: 1px solid black; padding: 5px;"> <div style="background-color: black; color: white; padding: 2px; display: inline-block; font-weight: bold;">!!</div> </div>	Av. de França  <b>Mantenerse a la izquierda</b> <i>Keep left</i>	14,245									
0,845	0,150	<div style="border: 1px solid black; padding: 5px;"> </div>	Av. de França <table border="1"> <tr> <td>↑</td> <td>⊙ Centre Ciutat</td> </tr> <tr> <td>↑</td> <td>Fontajau</td> </tr> <tr> <td>↑</td> <td>Germans Sàbat-Talalà</td> </tr> <tr> <td>↑</td> <td>Altres direccions</td> </tr> </table>	↑	⊙ Centre Ciutat	↑	Fontajau	↑	Germans Sàbat-Talalà	↑	Altres direccions	14,095	
↑	⊙ Centre Ciutat												
↑	Fontajau												
↑	Germans Sàbat-Talalà												
↑	Altres direccions												
1,005	0,160	<div style="border: 1px solid black; padding: 5px;"> </div>	Rambla de Xavier Cugat	13,935									

Total	Km Parcial · Partial	Dirección · Direction	Info.	Km Regr.								
1,540	0,535	<div style="border: 1px solid black; padding: 5px;"> <div style="text-align: right; font-size: small;">6</div> </div>	<p>Carrer de Sant Gregori</p> <table border="1" style="width: 100%; border-collapse: collapse;"> <tr> <td>Sant Gregori</td> <td style="text-align: right;">GI 531 →</td> </tr> <tr> <td>Talalà</td> <td style="text-align: right;">→</td> </tr> <tr> <td>Germans Sàbat</td> <td style="text-align: right;">→</td> </tr> <tr> <td>Barcelona - França</td> <td style="text-align: right;">AP 7 →</td> </tr> </table>	Sant Gregori	GI 531 →	Talalà	→	Germans Sàbat	→	Barcelona - França	AP 7 →	13,400
Sant Gregori	GI 531 →											
Talalà	→											
Germans Sàbat	→											
Barcelona - França	AP 7 →											
1,785	0,245	<div style="border: 1px solid black; padding: 5px;"> <div style="text-align: right; font-size: small;">7</div> </div>	<p>Carrer de Sant Gregori</p> <table border="1" style="width: 100%; border-collapse: collapse;"> <tr> <td>AP 7</td> <td style="text-align: right;">E 15 ↓</td> </tr> <tr> <td>Sant Gregori</td> <td style="text-align: right;">↓</td> </tr> </table>	AP 7	E 15 ↓	Sant Gregori	↓	13,155				
AP 7	E 15 ↓											
Sant Gregori	↓											
2,950	1,165	<div style="border: 1px solid black; padding: 5px;"> <div style="text-align: right; font-size: small;">8</div> </div>	<p>Carrer de Sant Gregori x AP 7</p> <table border="1" style="width: 100%; border-collapse: collapse;"> <tr> <td>E-15</td> <td style="text-align: center;">A-2</td> <td style="text-align: right;">AP-7</td> </tr> <tr> <td colspan="3" style="text-align: center;">Barcelona Figueres Perpignan</td> </tr> </table>	E-15	A-2	AP-7	Barcelona Figueres Perpignan			11,990		
E-15	A-2	AP-7										
Barcelona Figueres Perpignan												
3,230	0,280	<div style="border: 1px solid black; padding: 5px;"> <div style="text-align: right; font-size: small;">9</div> </div>	<p>AP 7</p> <table border="1" style="width: 100%; border-collapse: collapse;"> <tr> <td style="text-align: center;">Barcelona</td> </tr> </table> <p><b>Mantenerse a la izquierda</b> <i>Keep left</i></p>	Barcelona	11,710							
Barcelona												
10,565	7,335	<div style="border: 1px solid black; padding: 5px;"> <div style="text-align: right; font-size: small;">10</div> </div>	<p>AP 7</p> <table border="1" style="width: 100%; border-collapse: collapse;"> <tr> <td style="text-align: center;">A 2</td> </tr> <tr> <td style="text-align: center;">FORNELLS de la Selva</td> </tr> <tr> <td style="text-align: center;">N II</td> <td style="text-align: right;">BARCELONA</td> </tr> <tr> <td style="text-align: center;">↓</td> <td style="text-align: right;">↓</td> </tr> </table> <p><b>Mantenerse a la derecha</b> <i>Keep right</i></p>	A 2	FORNELLS de la Selva	N II	BARCELONA	↓	↓	4,375		
A 2												
FORNELLS de la Selva												
N II	BARCELONA											
↓	↓											

Total	Km Parcial · Partial	Dirección · Direction	Info.	Km Regr.
12,040	1,475	<div style="border: 1px solid black; padding: 5px;"> </div>	<div style="border: 1px solid black; padding: 5px;"> <p>N IIa</p> <div style="border: 1px solid black; padding: 2px; display: inline-block;"> <span style="border: 1px solid black; padding: 1px;">N II</span> <span style="border: 1px solid black; padding: 1px;">N IIa</span> </div> <p><b>GIRONA</b></p> <p><b>Mantenerse a la derecha</b> <i>Keep right</i></p> </div>	2,900
12,795	0,755	<div style="border: 1px solid black; padding: 5px;"> </div>	<div style="border: 1px solid black; padding: 5px;"> <p>N IIa</p> <div style="border: 1px solid black; padding: 2px; display: inline-block;"> <p><b>Girona</b></p> </div> </div>	2,145
13,465	0,670	<div style="border: 1px solid black; padding: 5px;"> </div>	<div style="border: 1px solid black; padding: 5px;"> <p>N IIa</p> <div style="border: 1px solid black; padding: 2px; display: inline-block;"> <p><b>Girona</b></p> </div> </div>	1,475
14,170	0,705	<div style="border: 1px solid black; padding: 5px;"> </div>	<div style="border: 1px solid black; padding: 5px;"> <p>c/ de les Mercaderies</p> <div style="border: 1px solid black; padding: 2px; display: inline-block;"> <p>Estació de Mercaderies</p> <div style="background-color: black; color: white; padding: 1px;">CLH</div> </div> </div>	0,770
14,485	0,315	<div style="border: 1px solid black; padding: 5px;"> </div>	<div style="border: 1px solid black; padding: 5px;"> <p>c/ de les Mercaderies</p> </div>	0,455



Etapa · Leg 3	Sección · Section 4	Sector 19	Dist. 14,940	Tiempo · Time 20'	Media · Average 44,82	Pg. <b>86</b>
------------------	------------------------	--------------	-----------------	----------------------	--------------------------	------------------

Parc Fermé OUT	Service E IN
----------------	--------------

Total	Km Parcial · Partial	Dirección · Direction	Info.	Km Regr.
14,635	0,150	<div style="text-align: right;">16</div>	c/ Pla de la Seva	0,305
14,940	0,305	<div style="text-align: right;">17</div>	<div style="text-align: right;">16</div> TC7e  <b>Service E IN</b> <div style="text-align: left;">N 41° 56 591 E 2° 48 048</div>	0,000

Total	Km Parcial · Partial	Dirección · Direction	Info.	Km Regr.
0,000	0,000	<div style="text-align: center;">1</div>	<div style="text-align: center;">c/ Pla de la Seva</div> TC7e <div style="text-align: center;"><b>Service E IN</b></div>	0,815
<div style="display: flex; justify-content: space-around; align-items: flex-start;"> <div style="text-align: center;"> <p>Asist. IN</p> <div style="border: 1px solid black; padding: 2px;">  N 41° 56 591 E 2° 48 048         </div> <p>Service IN</p> </div> <div style="text-align: center;"> <p>Marcaje neumáticos Tyre marking zone</p> </div> <div style="text-align: center;"> <p>Refuelling</p> </div> <div style="text-align: center;"> <p>Service OUT</p> <div style="border: 1px solid black; padding: 2px;">  N 41° 56 232 E 2° 47 768         </div> <p>Asist. OUT</p> </div> </div>				
0,815	0,815	<div style="text-align: center;">2</div>	<div style="text-align: center;">c/ Pla de la Seva</div> TC7f <div style="text-align: center;"><b>Service E OUT</b></div>	0,000

Total	Km Parcial · Partial	Dirección · Direction	Info.	Km Regr.
0,000	0,000		<p>c/ Pla de la Seva</p> <p><b>Service E-F OUT</b></p> <p>TC7f-10c</p> <p>N 41° 56 232 E 2° 47 768</p>	32,012
0,020	0,020		<p>c/ Pla de la Seva</p> <p><b>T</b></p> <p>Refuelling</p> <p>Marcaje neumáticos Tyre marking zone</p>	31,992
0,050	0,030		<p>c/ de la Torre de Rodes</p>	31,962
0,262	0,212		<p>N IIa</p> <p><b>N-II BARCELONA</b> Aeroport</p> <p><b>Low Cost 95</b></p>	31,750
0,880	0,618		<p>N IIa</p> <p><b>A2</b> <b>N II Barcelona</b></p> <p><b>AIGUAVIVA</b></p> <p><b>Mantenerse a la derecha</b> Keep right</p>	31,132



Total	Km Parcial · Partial	Dirección · Direction	Info.	Km Regr.
0,995	0,115	<div style="border: 1px solid black; padding: 5px; text-align: center;"> <span style="border: 1px solid black; padding: 2px;">6</span>  </div>	<p style="text-align: center;">N IIa x A 2</p> <div style="border: 1px solid black; padding: 5px; text-align: center;"> <span style="border: 1px solid black; padding: 2px;">A 2</span>    <b>AIGUAVIVA</b>            via de servei            via de servicio  </div>	31,017
1,345	0,350	<div style="border: 1px solid black; padding: 5px; text-align: center;"> <span style="border: 1px solid black; padding: 2px;">7</span>  </div>	<p style="text-align: center;">A 2</p> <div style="display: flex; justify-content: space-around;"> <div style="border: 1px solid black; padding: 5px; text-align: center;"> <span style="border: 1px solid black; padding: 2px;">A 2</span>  <b>NII Barcelona</b> </div> <div style="border: 1px solid black; padding: 5px; text-align: center;"> <span style="border: 1px solid black; padding: 2px;">A 2</span>    </div> </div> <p style="text-align: center;"><b>Mantenerse a la izquierda</b> <i>Keep left</i></p>	30,667
7,690	6,345	<div style="border: 1px solid black; padding: 5px; text-align: center;"> <span style="border: 1px solid black; padding: 2px;">8</span>  </div>	<p style="text-align: center;">C 25</p> <div style="border: 1px solid black; padding: 5px; text-align: center;">   <span style="border: 1px solid black; padding: 2px;">C 25</span>  <b>Vic Lleida</b>  </div>	24,322
18,320	10,630	<div style="border: 1px solid black; padding: 5px; text-align: center;"> <span style="border: 1px solid black; padding: 2px;">9</span>  </div>	<p style="text-align: center;">C 25 x C 63</p> <div style="border: 1px solid black; padding: 5px; text-align: center;"> <span style="border: 1px solid black; padding: 2px;">C 63</span>    <b>Olot Anglès</b>  <b>Sta. COLOMA de FARNERS</b>  </div>	13,692
18,900	0,580	<div style="border: 1px solid black; padding: 5px; text-align: center;"> <span style="border: 1px solid black; padding: 2px;">10</span>  </div>	<p style="text-align: center;">C 152</p> <div style="display: flex; justify-content: space-around; align-items: center;"> <div style="border: 1px solid black; padding: 5px; text-align: center;"> <b>Sta. COLOMA DE FARNERS</b> </div> <div style="border: 1px solid black; padding: 5px; text-align: center;"> </div> </div> <div style="text-align: center; margin-top: 10px;">   <b>Petrem 500 m.</b> </div>	13,112

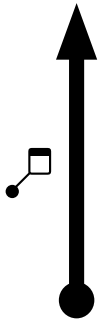


Total	Km Parcial · Partial	Dirección · Direction	Info.	Km Regr.
21,395	2,495		c/ Puig Fortí C.A.P. → <b>(Santa Coloma de Farners)</b>	10,617
21,540	0,145		c/ Puig Fortí	10,472
21,730	0,190		c/ Beat Cosme Brun ← Residència Geriàtrica	10,282
21,803	0,073		c/ Banyoles C.A.P. →	10,209
21,945	0,142		c/ Banyoles STOP ← <del>C.A.P.</del>	10,067

Total	Km Parcial · Partial	Dirección · Direction	Info.	Km Regr.
22,091	0,146	<div style="text-align: right;">16</div>	<p>c/ Castanyet</p>	9,921
22,381	0,290	<div style="text-align: right;">17</div>	<p>c/ Dr. Trueta</p>	9,631
22,709	0,328	<div style="text-align: right;">18</div>	<p>Ctra. St. Hilari</p>	9,303
23,085	0,376	<div style="text-align: right;">19</div>	<p>Gi 551</p>	8,927
31,652	8,567	<div style="text-align: right;">20</div>	<p>Gi 551</p>	0,360





Etapa · Leg	Sección · Section	Sector	Dist.	Tiempo · Time	Media · Average	Pg.
3	4-5	21-27	32,012	42'	45,73	92

Service E-F OUT      SS8-11 St. Miquel de Cladells

Total	Km Parcial · Partial	Dirección · Direction	Info.	Km Regr.
32,012	0,360	<div style="text-align: center;">  </div>	<div style="text-align: center;">             TC8-11             N 41° 51 802            E 2° 34 715         </div> <div style="text-align: center; margin-top: 20px;">  </div>	0,000

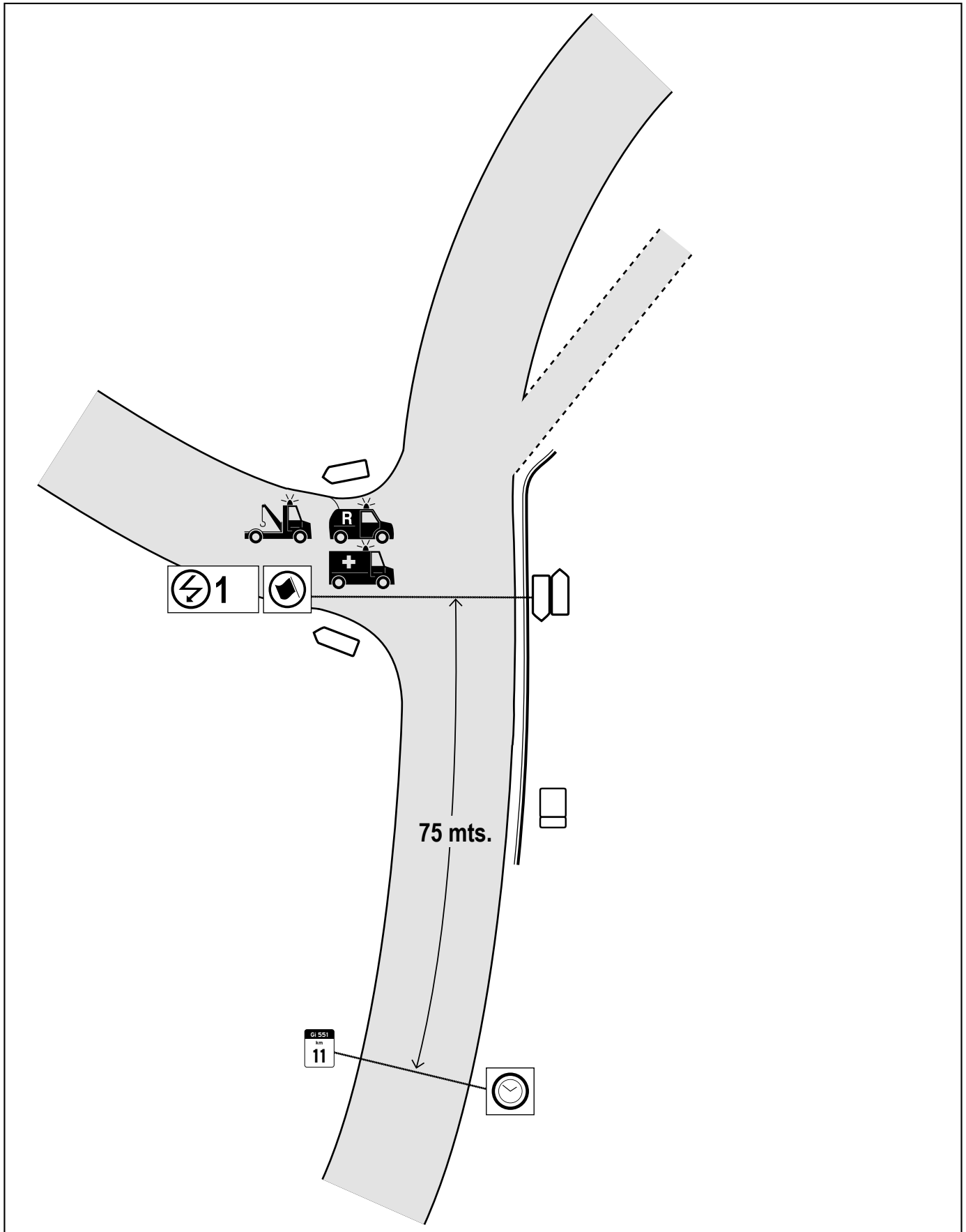
Etapa · Leg	Sección · Section	Sector	Dist.	Tiempo · Time	Media · Average	Pg.
3	4-5	22-28	39,816	1h12'	33,18	<b>93</b>
SS8-11 St. Miquel de Cladells				SS9-12 Collsaplana		

Fotos salida · Start photos




Etapa · Leg	Sección · Section	Sector	Dist.	Tiempo · Time	Media · Average	Pg.
3	4-5	22-28	39,816	1h12'	33,18	94
SS8-11 St. Miquel de Cladells				SS9-12 Collsaplana		

Esquema salida · Start sketch



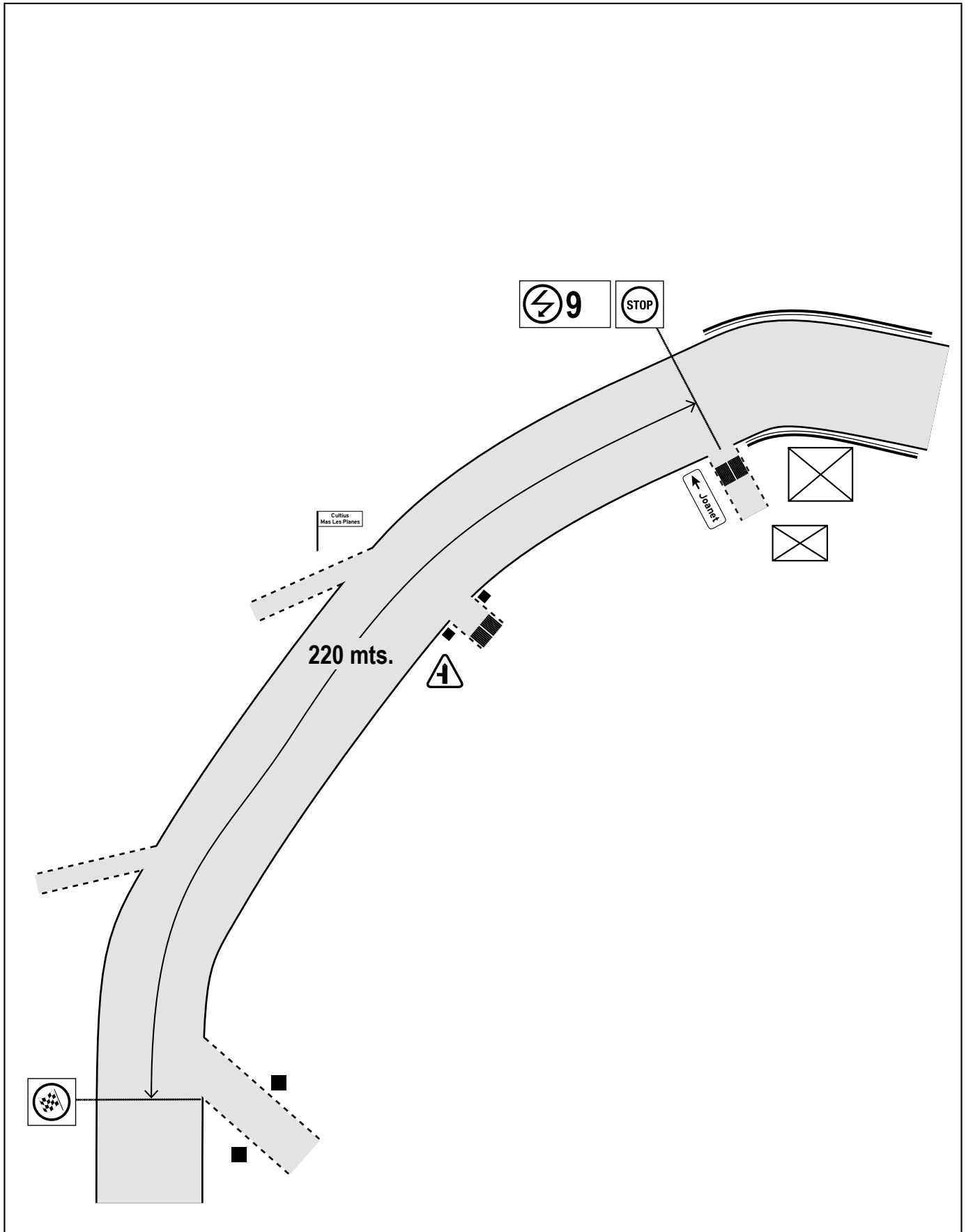
Etapa · Leg	Sección · Section	Sector	Dist.	Tiempo · Time	Media · Average	Pg.
3	4-5	22-28	39,816	1h12'	33,18	<b>95</b>
SS8-11 St. Miquel de Cladells				SS9-12 Collsaplana		

Fotos Llegada · *Finish photos*



Etapa · Leg	Sección · Section	Sector	Dist.	Tiempo · Time	Media · Average	Pg.
3	4-5	22-28	39,816	1h12'	33,18	<b>96</b>
SS8-11 St. Miquel de Cladells			SS9-12 Collsaplana			

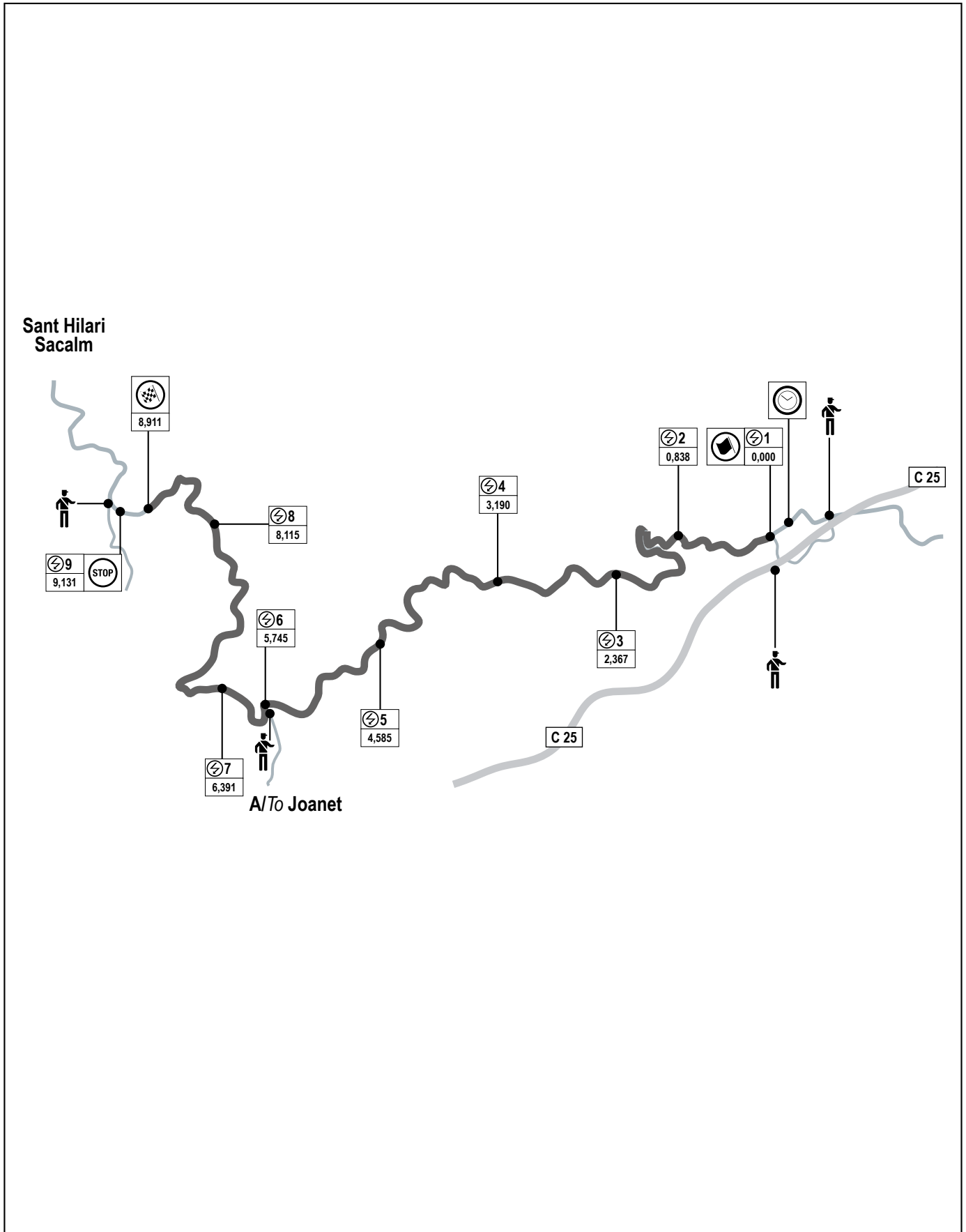
Esquema llegada · *Finish sketch*





Etapa · Leg	Sección · Section	Sector	Dist.	Tiempo · Time	Media · Average	Pg.
3	4-5	22-28	39,816	1h12'	33,18	97
SS8-11 St. Miquel de Cladells				SS9-12 Collsaplana		

Mapa · Map



Total	Km Parcial · Partial	Dirección · Direction	Info.	Km Regr.
0,000	0,000		<p>SS8-11 Z.E.P. Evacuation exit</p> <p>St. Miquel de Cladells</p> <p>St. Miquel de Cladells St. Mari Sacalm Vic</p> <p>N 41° 51 777 E 2° 35 674</p> <p>1</p> <p>Mov Vod Ora</p>	39,816
0,838	0,838		<p>10</p> <p>km</p> <p>11x4</p> <p>N 41° 51 762 E 2° 34 191</p> <p>2</p>	38,978
2,367	1,529		<p><del>St. Miquel de Cladells</del></p> <p>N 41° 51 427 E 2° 32 748</p> <p>3</p>	37,449
3,190	0,823		<p>N 41° 51 616 E 2° 33 309</p> <p>4</p>	36,626
4,585	1,395		<p>N 41° 51 427 E 2° 32 748</p> <p>5</p>	35,231

Total	Km Parcial · Partial	Dirección · Direction	Info.	Km Regr.
5,745	1,160		<div style="border: 1px solid black; padding: 5px; display: inline-block;">2 <del>Joanet</del></div> <div style="border: 1px solid black; padding: 5px; display: inline-block;">5 St. HILARI SACALM</div> N 41° 51 215 E 2° 32 171    ⚡ 6	34,071
6,391	0,646		<div style="border: 1px solid black; padding: 5px; display: inline-block;"><del>Ei Pla</del></div> N 41° 51 253 E 2° 31 885    ⚡ 7	33,425
8,115	1,724		<b>Arqueta</b> <i>Water chest</i> N 41° 51 808 E 2° 31 869    ⚡ 8	31,701
8,911	0,796		SS8-11 N 41° 51 821 E 2° 31 569     Mov Vod Ora	30,905
9,131	0,220		<div style="border: 1px solid black; border-radius: 50%; padding: 10px; display: inline-block;">STOP</div> SS8-11    ← <b>Joanet</b> N 41° 51 831 E 2° 31 425    ⚡ 9	30,685

Total	Km Parcial · Partial	Dirección · Direction	Info.	Km Regr.
9,260	0,129		 <div style="border: 1px solid black; padding: 5px; display: inline-block;">4 Joanet</div>	30,556
10,659	1,399		c/ Villaret  <b>Remote Service IN</b> <div style="border: 1px solid black; border-radius: 50%; width: 30px; height: 30px; display: flex; align-items: center; justify-content: center; margin: 5px auto;">50</div> <div style="border: 1px solid black; padding: 2px; display: inline-block;">ST. HILARI SACALM</div>	29,157
10,800	0,141		c/ Villaret  <b>Remote Service</b>	29,016
10,985	0,185		c/ Villaret  <b>Remote Service</b>	28,831
11,610	0,625		Pol. Ind. La Bòvila  <b>Remote Service OUT</b> 	28,206

Total	Km Parcial · Partial	Dirección · Direction	Info.	Km Regr.
11,722	0,112		Pol. Ind. La Bòvila <b>Remote Refueling Zone</b> <b>* Moragas</b>	28,094
12,003	0,281		Ctra. Vilavechia <b>x2</b>	27,813
12,705	0,702		c/ Mas Garriga 	27,111
12,943	0,238		c/ Mas Garriga 	26,873
13,660	0,717		Gi 542	26,156

Total	Km Parcial · Partial	Dirección · Direction	Info.	Km Regr.								
14,146	0,486	<div style="border: 1px solid black; padding: 5px;"> <div style="text-align: right; margin-bottom: 5px;">21</div> </div>	<div style="border: 1px solid black; padding: 5px;"> <p style="text-align: center;">Gi 542</p> <table border="1" style="width: 100%; border-collapse: collapse;"> <tr> <td style="padding: 2px;">Arbúcies <span style="font-size: small;">Gi 550</span></td> <td style="text-align: right; padding: 2px;">→</td> </tr> <tr> <td style="padding: 2px;">Blanes <span style="font-size: small;">Gi 550</span></td> <td style="text-align: right; padding: 2px;">→</td> </tr> <tr> <td style="padding: 2px;"> </td> <td> </td> </tr> <tr> <td style="padding: 2px;"> </td> <td> </td> </tr> </table> </div>	Arbúcies <span style="font-size: small;">Gi 550</span>	→	Blanes <span style="font-size: small;">Gi 550</span>	→					25,670
Arbúcies <span style="font-size: small;">Gi 550</span>	→											
Blanes <span style="font-size: small;">Gi 550</span>	→											
14,245	0,099	<div style="border: 1px solid black; padding: 5px;"> <div style="text-align: right; margin-bottom: 5px;">22</div> </div>	<div style="border: 1px solid black; padding: 5px;"> <p style="text-align: center;">Gi 542</p> <div style="border: 1px solid black; padding: 5px; margin: 5px auto; width: 80%;"> <p style="text-align: center; margin: 0;">GIRONA VIC ARBÚCIES</p> </div> </div>	25,571								
14,560	0,315	<div style="border: 1px solid black; padding: 5px;"> <div style="text-align: right; margin-bottom: 5px;">23</div> </div>	<div style="border: 1px solid black; padding: 5px;"> <p style="text-align: center;">Gi 542</p> </div>	25,256								
14,890	0,330	<div style="border: 1px solid black; padding: 5px;"> <div style="text-align: right; margin-bottom: 5px;">24</div> </div>	<div style="border: 1px solid black; padding: 5px;"> <p style="text-align: center;">Gi 542</p> <table border="1" style="width: 100%; border-collapse: collapse;"> <tr> <td style="padding: 2px;"><span style="font-size: x-small;">Gi 550</span> Arbúcies</td> <td style="text-align: right; padding: 2px;">→</td> </tr> <tr> <td style="padding: 2px;">Blanes</td> <td style="text-align: right; padding: 2px;">→</td> </tr> <tr> <td style="padding: 2px;">Sta. Coloma de Farners</td> <td style="text-align: right; padding: 2px;">→</td> </tr> <tr> <td style="padding: 2px;">Vic</td> <td style="text-align: right; padding: 2px;">→</td> </tr> </table> </div>	<span style="font-size: x-small;">Gi 550</span> Arbúcies	→	Blanes	→	Sta. Coloma de Farners	→	Vic	→	24,926
<span style="font-size: x-small;">Gi 550</span> Arbúcies	→											
Blanes	→											
Sta. Coloma de Farners	→											
Vic	→											
15,040	0,150	<div style="border: 1px solid black; padding: 5px;"> <div style="text-align: right; margin-bottom: 5px;">25</div> </div>	<div style="border: 1px solid black; padding: 5px;"> <p style="text-align: center;">Gi 550</p> <table border="1" style="width: 100%; border-collapse: collapse;"> <tr> <td style="padding: 2px;"><span style="font-size: x-small;">Gi 550</span> Arbúcies</td> <td style="text-align: right; padding: 2px;">→</td> </tr> <tr> <td style="padding: 2px;">Blanes</td> <td style="text-align: right; padding: 2px;">→</td> </tr> <tr> <td style="padding: 2px;">Sta. Coloma de Farners <span style="font-size: x-small;">C 25</span></td> <td style="text-align: right; padding: 2px;">→</td> </tr> <tr> <td style="padding: 2px;">Vic <span style="font-size: x-small;">C 25</span></td> <td style="text-align: right; padding: 2px;">→</td> </tr> </table> </div>	<span style="font-size: x-small;">Gi 550</span> Arbúcies	→	Blanes	→	Sta. Coloma de Farners <span style="font-size: x-small;">C 25</span>	→	Vic <span style="font-size: x-small;">C 25</span>	→	24,776
<span style="font-size: x-small;">Gi 550</span> Arbúcies	→											
Blanes	→											
Sta. Coloma de Farners <span style="font-size: x-small;">C 25</span>	→											
Vic <span style="font-size: x-small;">C 25</span>	→											

Total	Km Parcial · Partial	Dirección · Direction	Info.	Km Regr.
19,085	4,045	<div style="border: 1px solid black; padding: 5px;"> </div>	Gi 550 x C 25 <div style="border: 1px solid black; padding: 5px; text-align: center;">             Vic Lleida           </div> <b>STOP en el suelo</b> <i>STOP on the ground</i>	20,731
19,290	0,205	<div style="border: 1px solid black; padding: 5px;"> </div>	C 25	20,526
34,847	15,557	<div style="border: 1px solid black; padding: 5px;"> </div>	C 25 x BV 5201 <div style="border: 1px solid black; padding: 5px;"> <b>BV 5201</b>                St. Sadurní d'Osormort  </div>	4,969
35,138	0,291	<div style="border: 1px solid black; padding: 5px;"> </div>	C 25 x BV 5201 <div style="border: 1px solid black; padding: 5px;">             GIRONA              VILADRAU SEVA              St. SADURNÍ D'OSORMORT St. JULIA DE VILATORTA           </div>	4,678
35,210	0,072	<div style="border: 1px solid black; padding: 5px;"> </div>	BV 5201 <div style="border: 1px solid black; padding: 5px;"> <b>BV 5201</b>              St. SADURNÍ D'OSORMORT           </div>	4,606

Total	Km Parcial · Partial	Dirección · Direction	Info.	Km Regr.
36,911	1,701	<div style="border: 1px solid black; padding: 5px;"> <div style="text-align: right; font-size: small;">31</div> </div>	<div style="border: 1px solid black; padding: 5px;">           BV 5201         </div>	2,905
37,460	0,549	<div style="border: 1px solid black; padding: 5px;"> <div style="text-align: right; font-size: small;">32</div> </div>	<div style="border: 1px solid black; padding: 5px;">           BV 5201   <div style="border: 1px solid black; padding: 2px; display: inline-block; margin-bottom: 5px;">             St. SADURNÍ D'OSORMORT           </div> <div style="border: 1px solid black; padding: 2px; display: inline-block;">             SANT HILARI SACALM           </div> </div>	2,356
39,532	2,072	<div style="border: 1px solid black; padding: 5px;"> <div style="text-align: right; font-size: small;">33</div> </div>	<div style="border: 1px solid black; padding: 5px;">           BV 5201   <div style="text-align: center;"> </div> <div style="text-align: right; font-size: small;"> </div> </div>	0,284
39,816	0,284	<div style="border: 1px solid black; padding: 5px;"> <div style="text-align: right; font-size: small;">34</div> </div>	<div style="border: 1px solid black; padding: 5px;"> <div style="text-align: center;"> </div> <div style="text-align: center; font-weight: bold;">TC9-12</div> </div> <div style="border: 1px solid black; padding: 5px; margin-top: 5px;">           N 41° 54 744 E 2° 23 291         </div>	0,000



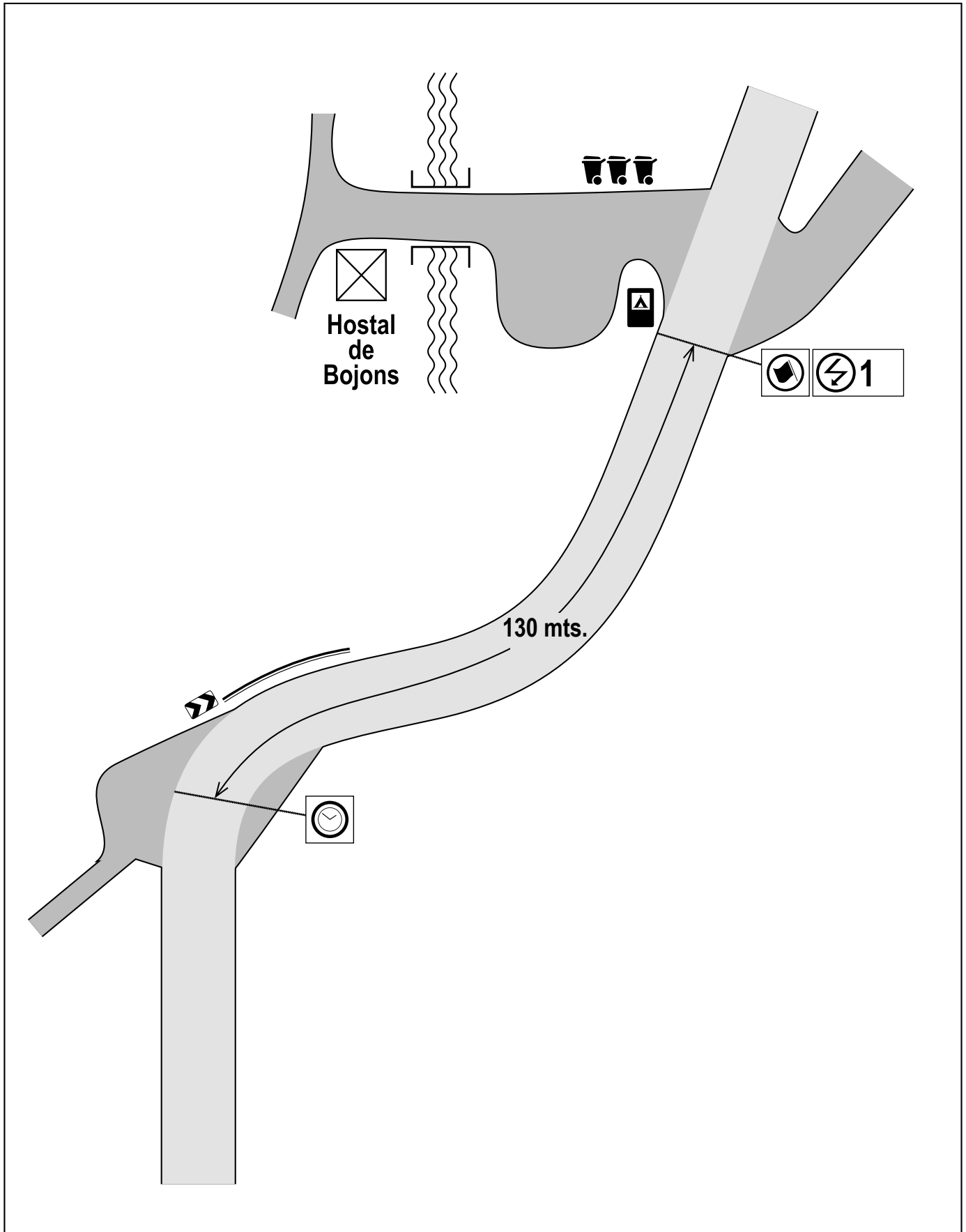
Etapa · Leg	Sección · Section	Sector	Dist.	Tiempo · Time	Media · Average	Pg.
3	4-5	23-29	24,929	47'	31,82	<b>105</b>
SS9-12 Collsaplana			SS10-13 St. Hilari-Osor			

Fotos salida · Start photos



Etapa · Leg	Sección · Section	Sector	Dist.	Tiempo · Time	Media · Average	Pg.
3	4-5	23-29	24,929	47'	31,82	<b>106</b>
SS9-12 Collsaplana			SS10-13 St. Hilari-Osor			

Esquema salida · Start sketch



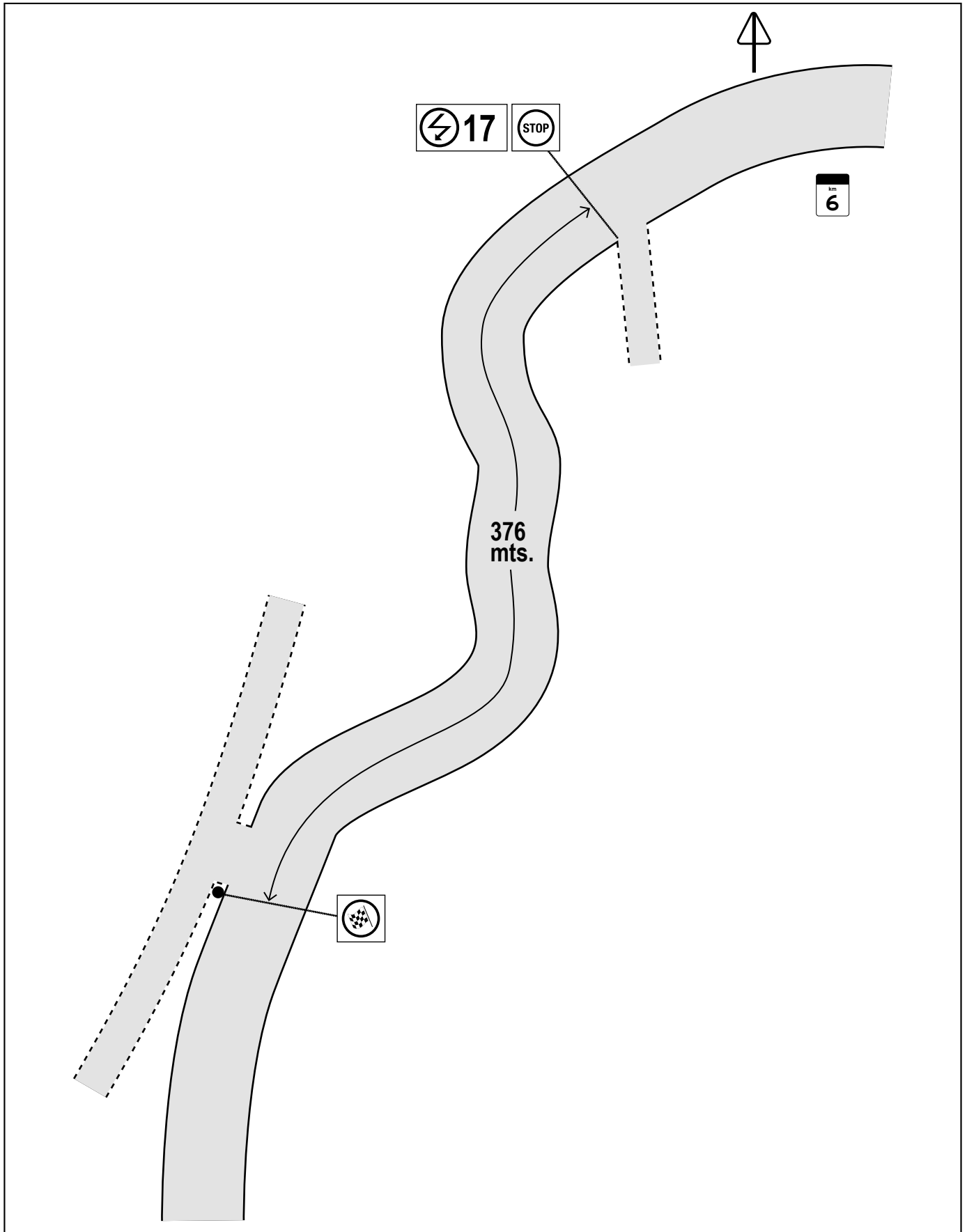
Etapa · Leg	Sección · Section	Sector	Dist.	Tiempo · Time	Media · Average	Pg.
3	4-5	23-29	24,929	47'	31,82	107
SS9-12 Collsaplana			SS10-13 St. Hilari-Osor			

Fotos Llegada · *Finish photos*



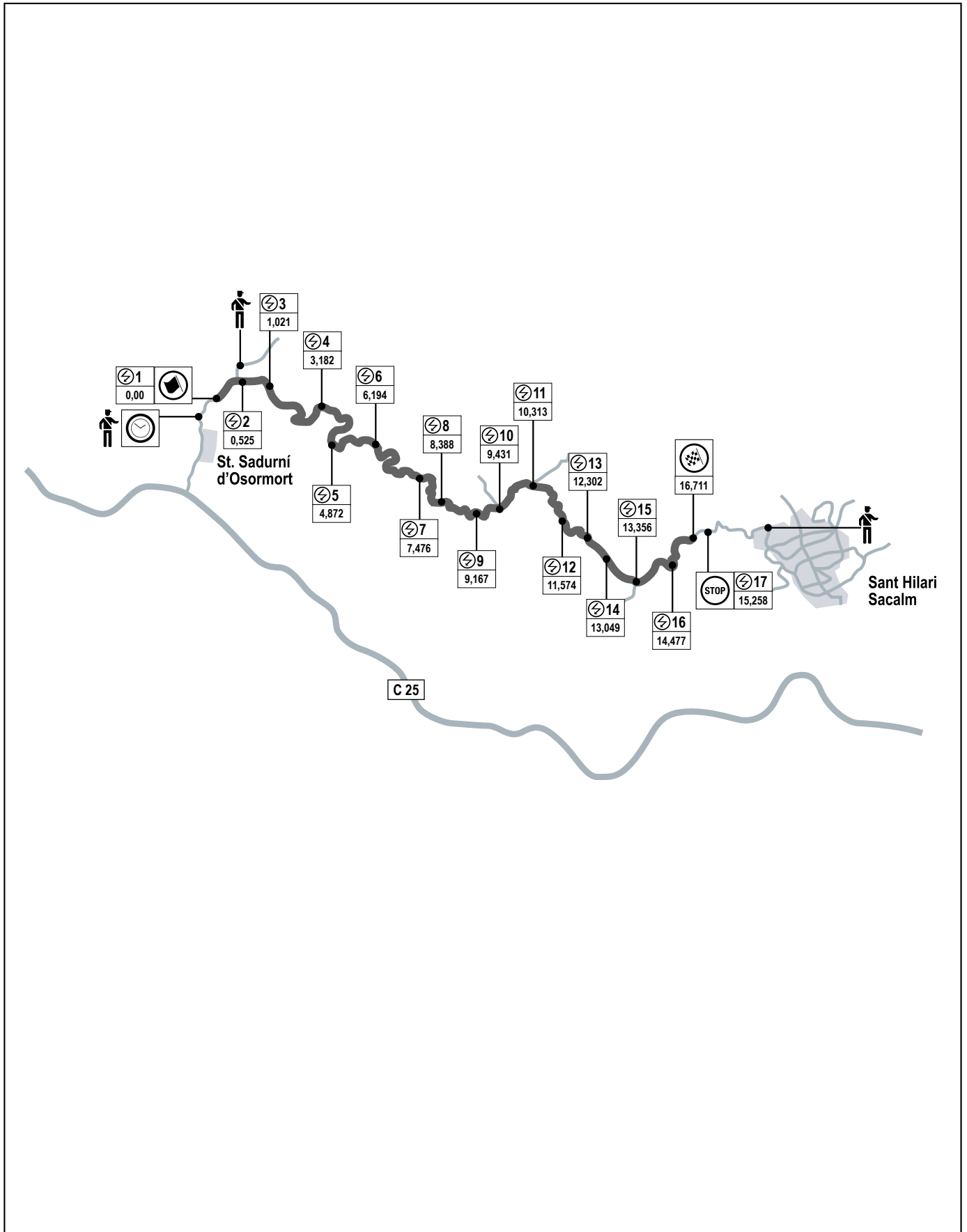
Etapa · Leg	Sección · Section	Sector	Dist.	Tiempo · Time	Media · Average	Pg.
3	4-5	23-29	24,929	47'	31,82	<b>108</b>
SS9-12 Collsaplana			SS10-13 St. Hilari-Osor			

Esquema llegada · *Finish sketch*



Etapa · Leg	Sección · Section	Sector	Dist.	Tiempo · Time	Media · Average	Pg.
3	4-5	23-29	24,929	47'	31,82	109
SS9-12 Collsaplana			SS10-13 St. Hilari-Osor			

Mapa · Map



Total	Km Parcial · Partial	Dirección · Direction	Info.	Km Regr.
0,000	0,000		BV 5201    N 41° 54 731 E 2° 23 375  Mov Vod Ora	24,929
0,525	0,525		BV 5201   2000 m SANT HILARI SACALM  N 41° 54 724 E 2° 23 707 	24,404
1,021	0,496		BV 5201 N 41° 54 507 E 2° 23 850 	23,908
1,755	0,734		BV 5201  N 41° 54 416 E 2° 24 565 	23,174
3,182	1,427		BV 5201  N 41° 54 416 E 2° 24 565 	21,747

Total	Km Parcial · Partial	Dirección · Direction	Info.	Km Regr.
4,872	1,690	<div style="text-align: right;">6</div>	BV 5201  N 41° 54 090 E 2° 24 758 5	20,057
5,721	0,849	<div style="text-align: right;">7</div>	BV 5201  N 41° 53 861 E 2° 25 389 6	19,208
6,194	0,473	<div style="text-align: right;">8</div>	BV 5201  N 41° 53 661 E 2° 25 853 7	18,735
7,476	1,282	<div style="text-align: right;">9</div>	BV 5201  N 41° 53 358 E 2° 26 070 8	17,453
8,388	0,912	<div style="text-align: right;">10</div>	BV 5201     N 41° 53 358 E 2° 26 070 8	16,541

Total	Km Parcial · Partial	Dirección · Direction	Info.	Km Regr.
9,167	0,779	<div style="text-align: right;">11</div>	BV 5201  N 41° 53 244 E 2° 26 557  9	15,762
9,431	0,264	<div style="text-align: right;">12</div>	BV 5201 x Gi 541   N 41° 53 317 E 2° 26 645  10	15,498
10,313	0,882	<div style="text-align: right;">13</div>	Gi 541   N 41° 53 534 E 2° 27 109  11	14,616
11,574	1,261	<div style="text-align: right;">14</div>	Gi 541  N 41° 53 101 E 2° 27 574  12	13,355
12,302	0,728	<div style="text-align: right;">15</div>	Gi 541   N 41° 52 915 E 2° 27 915  13	12,627



Total	Km Parcial · Partial	Dirección · Direction	Info.	Km Regr.
13,046	0,744		Gi 541 <b>Mas Carbó</b> N 41° 52 587 E 2° 28 262 ⚡ 14	11,883
13,356	0,310		Gi 541 ESPINELYES 9 VILADRALLS 14 VIC 25 <b>Evacuation Exit</b> N 41° 52 521 E 2° 28 480 ⚡ 15 	11,573
14,477	1,121		Gi 541 <b>Masia Els Clopés</b> N 41° 52 747 E 2° 28 971 ⚡ 16 	10,452
14,882	0,405		Gi 541 <b>Font d'en Gurb</b> SS9-12 N 41° 52 912 E 2° 29 079 	10,047
15,258	0,376		Gi 541 <b>STOP</b> SS9-12 N 41° 52 977 E 2° 29 291 ⚡ 17 	9,671

Total	Km Parcial · Partial	Dirección · Direction	Info.	Km Regr.
17,081	1,823	<div style="text-align: right;">21</div>	Gi 541  <b>ST. HILARI SACALM</b> N 41° 52 896 E 2° 30 177	7,848
17,596	0,515	<div style="text-align: right;">22</div>	Gi 541 Sta. Coloma de Farners ↘ Vic ↘ Blanes ↘ * <b>BP98 a 300 m.</b> <b>(St. HILARI SACALM)</b>	7,333
20,110	2,514	<div style="text-align: right;">23</div>	Gi 550 <b>St. HILARI S. OSOR</b>	4,819
21,194	1,084	<div style="text-align: right;">24</div>	Gi 551  <b>La Bòbila</b> →	3,735
21,256	0,062	<div style="text-align: right;">25</div>	c/ Villaret  <b>Remote Service IN</b> <b>ZONA INDUSTRIAL LA BÒBILA</b> <b>ZONA INDUSTRIAL MAS GARRIGA</b>	3,673

Total	Km Parcial · Partial	Dirección · Direction	Info.	Km Regr.
21,382	0,126	<div style="text-align: right;">26</div>	c/ Villaret <b>Remote Service</b>	3,547
21,567	0,185	<div style="text-align: right;">27</div>	c/ Villaret <b>Remote Service</b>	3,362
22,192	0,625	<div style="text-align: right;">28</div>	Pol Ind. La Bòbila <b>Remote Service OUT</b> 	2,737
22,304	0,112	<div style="text-align: right;">29</div>	Pol Ind. La Bòbila <b>Remote Refueling Zone</b> <b>* Moragas</b>	2,625
22,586	0,282	<div style="text-align: right;">30</div>	Ctra. Vilavechia <b>x2</b>	2,343

Total	Km Parcial · Partial	Dirección · Direction	Info.	Km Regr.
23,287	0,701	<div style="text-align: right;">31</div>	c/ Mas Garriga  	1,642
23,525	0,238	<div style="text-align: right;">32</div>	c/ Mas Garriga  	1,404
24,242	0,717	<div style="text-align: right;">33</div>	Gi 542  	0,687
24,462	0,220	<div style="text-align: right;">34</div>	Gi 542   	0,467
24,929	0,467	<div style="text-align: right;">35</div>	Gi 551     N 41° 53 323 E 2° 30 383	0,000

**Después del TC13 ir a la página 131**  
*After TC13 go to page 131*

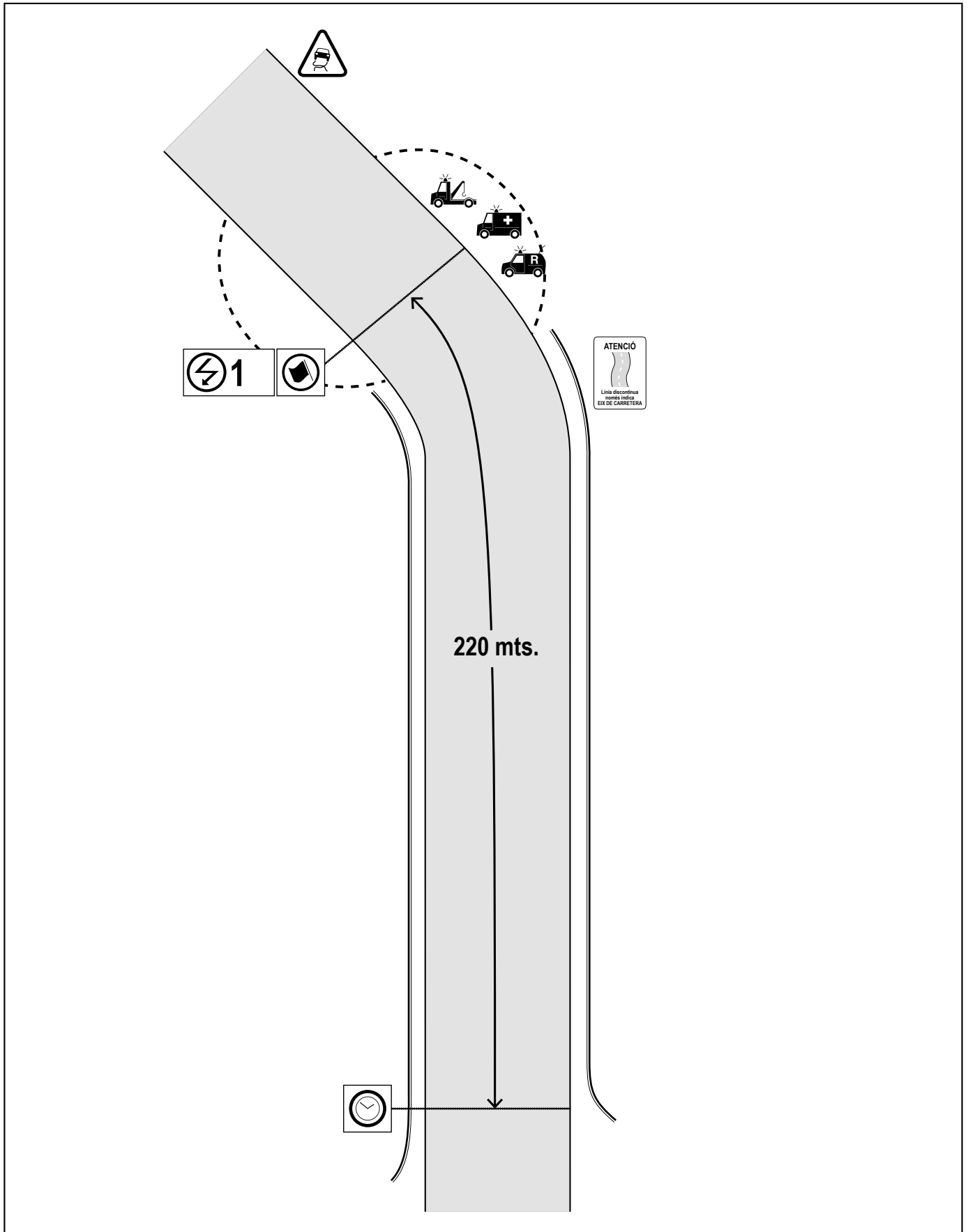
Etapa · Leg	Sección · Section	Sector	Dist.	Tiempo · Time	Media · Average	Pg.
3	4	24	53,310	1h05'	49,21	117
SS10 St. Hilari-Osor 1				Regrouping IN		

Fotos salida · Start photos



Etapa · Leg	Sección · Section	Sector	Dist.	Tiempo · Time	Media · Average	Pg.
3	4	24	53,310	1h05'	49,21	<b>118</b>
SS10 St. Hilari-Osor 1				Regrouping IN		

Esquema salida · Start sketch



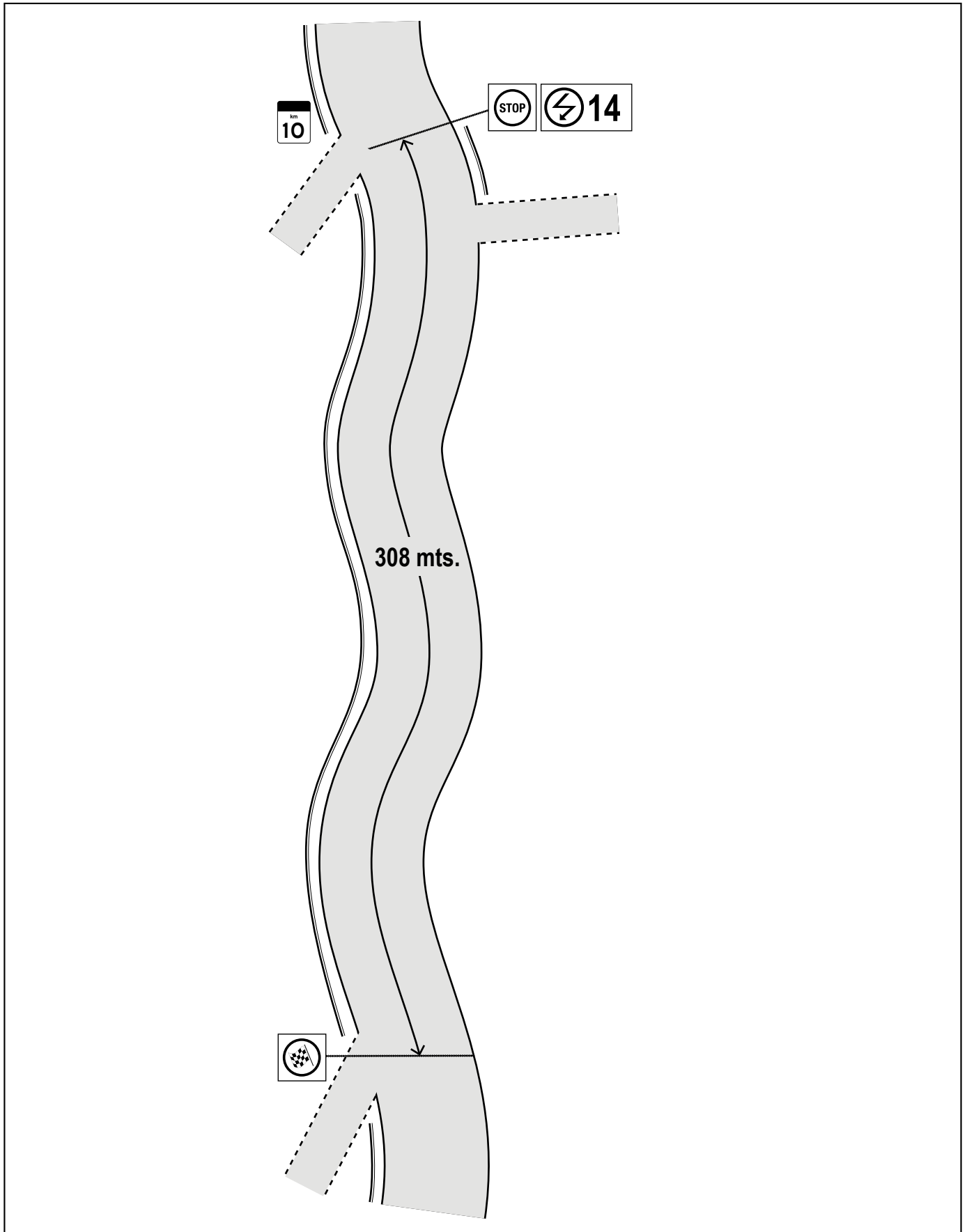
Etapa · Leg	Sección · Section	Sector	Dist.	Tiempo · Time	Media · Average	Pg.
3	4	24	53,310	1h05'	49,21	<b>119</b>
SS10 St. Hilari-Osor 1				Regrouping IN		

Fotos Llegada · *Finish photos*



Etapa · Leg	Sección · Section	Sector	Dist.	Tiempo · Time	Media · Average	Pg.
3	4	24	53,310	1h05'	49,21	120
SS10 St. Hilari-Osor 1				Regrouping IN		

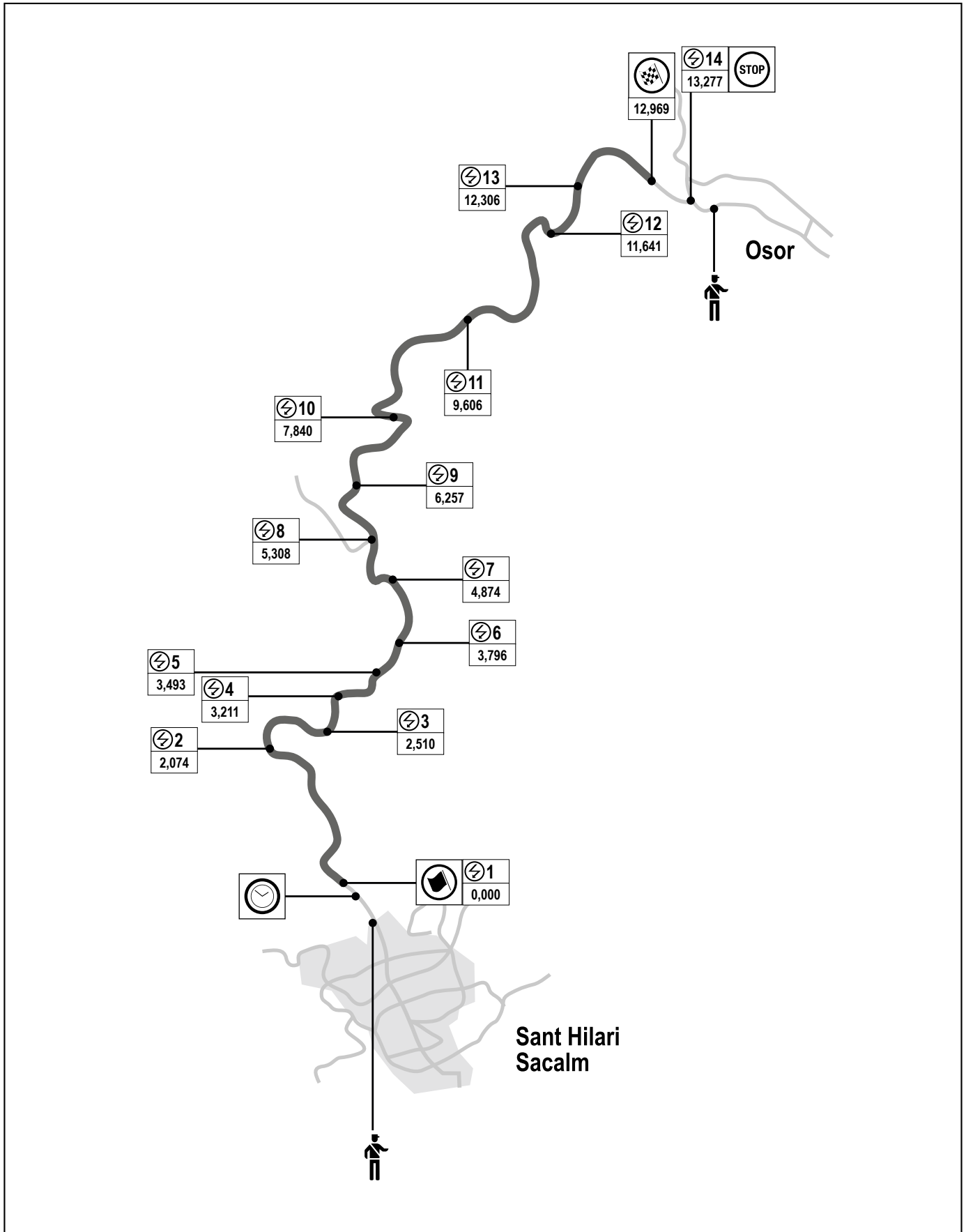
Esquema llegada · *Finish sketch*





Etapa · Leg	Sección · Section	Sector	Dist.	Tiempo · Time	Media · Average	Pg.
3	4	24	53,310	1h05'	49,21	121
SS10 St. Hilari-Osor 1				Regrouping IN		

Mapa · Map



SS10 St. Hilari-Osor 1	Regrouping IN
------------------------	---------------

Total	Km Parcial · Partial	Dirección · Direction	Info.	Km Regr.
0,000	0,000	<div style="text-align: right;">1</div>	<div style="text-align: center;">SS10</div> <div style="text-align: center;">Gi 542</div>	53,310
		12,969	N 41° 53 416 E 2° 30 281	
1,539	1,539	<div style="text-align: right;">2</div>	<div style="text-align: center;">Gi 542</div> <div style="text-align: center;"> </div>	51,771
		11,430		
2,074	0,535	<div style="text-align: right;">3</div>	<div style="text-align: center;">Gi 542</div> <div style="text-align: center;"> </div>	51,236
		10,895	N 41° 54 168 E 2° 30 004	
2,510	0,436	<div style="text-align: right;">4</div>	<div style="text-align: center;">Gi 542</div> <div style="text-align: center;"> </div>	50,800
		10,459	N 41° 54 111 E 2° 30 295	
3,211	0,701	<div style="text-align: right;">5</div>	<div style="text-align: center;">Gi 542</div>	50,099
		9,758	N 41° 54 283 E 2° 30 493	

Total	Km Parcial · Partial	Dirección · Direction	Info.	Km Regr.
3,493	0,282		Gi 542  N 41° 54 320 E 2° 30 643  5	49,817
3,796	0,303		Gi 542 Font de St. Roc Cal Sastre N 41° 54 454 E 2° 30 701  6	49,514
4,874	1,078		Gi 542 N 41° 54 916 E 2° 30 780  7	48,436
5,308	0,434		Gi 542 CAMÍ PARTICULAR PROHIBIT EL PAS N 41° 55 014 E 2° 30 716  8	48,002
6,257	0,949		Gi 542 AREA PRIVADA DE CAÇA N 41° 55 380 E 2° 30 497  9	47,053

Total	Km Parcial · Partial	Dirección · Direction	Info.	Km Regr.
7,131	0,874	<div style="text-align: right;">11</div> <div style="text-align: left;">5,838</div>	Gi 542	46,179
7,840	0,709	<div style="text-align: right;">12</div> <div style="text-align: left;">5,129</div>	Gi 542  N 41° 55 775 E 2° 30 883    ⚡ 10	45,470
8,380	0,540	<div style="text-align: right;">13</div> <div style="text-align: left;">4,589</div>	Gi 542  <div style="border: 1px solid black; padding: 5px; text-align: center;">             Gi 542 km <b>15</b> </div>	44,930
9,606	1,226	<div style="text-align: right;">14</div> <div style="text-align: left;">3,363</div>	Gi 542  N 41° 56 206 E 2° 31 419    ⚡ 11	43,704
10,324	0,718	<div style="text-align: right;">15</div> <div style="text-align: left;">2,645</div>	Gi 542  <div style="border: 1px solid black; padding: 5px; text-align: center;">             Gi 542 km <b>13</b> </div>	42,986

Total	Km Parcial · Partial	Dirección · Direction	Info.	Km Regr.
11,641	1,317	<div style="text-align: center;">16</div>	<div style="text-align: center;">Gi 542</div> <div style="text-align: center; border: 1px solid black; padding: 5px;">ZONA DE PESCA LLIURE</div> <div style="display: flex; justify-content: space-between; align-items: center;"> <span>N 41° 56 669 E 2° 31 405</span> <span> 12</span> </div>	41,669
12,306	0,665	<div style="text-align: center;">17</div>	<div style="text-align: center;">Gi 542</div> <div style="text-align: center; border: 1px solid black; padding: 5px;"> <div style="background-color: black; color: white; padding: 2px;">Gi 542</div> <div style="text-align: center;">km <b>11</b></div> </div> <div style="display: flex; justify-content: space-between; align-items: center;"> <span>N 41° 56 909 E 2° 32 354</span> <span> 13</span> </div>	41,004
12,969	0,663	<div style="text-align: center;">18</div>	<div style="display: flex; align-items: center;"> <div style="margin-left: 10px;">SS10</div> </div> <div style="text-align: center;">Gi 542</div> <div style="text-align: center; border: 1px solid black; padding: 5px;"> <div style="text-align: center;">ZONA DE PESCA LLIURE</div> </div> <div style="display: flex; justify-content: space-between; align-items: center;"> <span>N 41° 56 921 E 2° 32 672</span> </div>	40,341
13,277	0,308	<div style="text-align: center;">19</div>	<div style="display: flex; align-items: center;"> <div style="margin-left: 10px;">SS10</div> </div> <div style="text-align: center;">Gi 542</div> <div style="text-align: center; border: 1px solid black; padding: 5px;"> <div style="background-color: black; color: white; padding: 2px;">Gi 542</div> <div style="text-align: center;">km <b>10</b></div> </div> <div style="display: flex; justify-content: space-between; align-items: center;"> <span>N 41° 56 839 E 2° 32 855</span> <span> 14</span> </div>	40,033
13,737	0,460	<div style="text-align: center;">20</div>	<div style="text-align: center;">Gi 542</div> <div style="text-align: center; border: 1px solid black; padding: 5px;">OSOR</div> <div style="text-align: right; margin-top: 10px;"> </div>	39,573

Total	Km Parcial · Partial	Dirección · Direction	Info.	Km Regr.
23,134	9,397	<div style="text-align: right;">21</div>	<p>N 141e</p> <p><b>STOP</b></p> <p>1. ← Amer ← Girona</p> <p>2. Bonmatí ↘ Girona ↘</p> <p> Shell 24h <b>(ANGLÈS)</b></p>	30,176
24,470	1,336	<div style="text-align: right;">22</div>	<p>C 63</p> <p> C-25</p> <p> Sta. COLOMA DE FARNERS</p> <p> Cepsa 98</p>	28,840
26,167	1,697	<div style="text-align: right;">23</div>	<p>C 63</p> <p> C-25</p> <p> Sta. COLOMA DE FARNERS</p>	27,143
30,870	4,703	<div style="text-align: right;">24</div>	<p>C 63</p> <p> Repsol 98</p>	22,440
33,270	2,400	<div style="text-align: right;">25</div>	<p>C 63</p> <p> C-25</p> <p> Girona</p> <p><b>STOP en el suelo</b> <i>STOP on the ground</i></p>	20,040

Total	Km Parcial · Partial	Dirección · Direction	Info.	Km Regr.
33,730	0,460	<div style="text-align: right;">26</div>	C 25  <b>Radar a/at 4,5 km</b>  	19,580
43,795	10,065	<div style="text-align: right;">27</div>	C 25 x A 2  <b>RADAR a 5,4 km</b>   <b>Mantenerse a la izquierda</b> <i>Keep left</i>	9,515
50,315	6,520	<div style="text-align: right;">28</div>	A 2 x N IIa  <b>Mantenerse a la izquierda</b> <i>Keep left</i>	2,995
50,775	0,460	<div style="text-align: right;">29</div>	N IIa  <b>Mantenerse a la izquierda</b> <i>Keep left</i>	2,535
51,405	0,630	<div style="text-align: right;">30</div>	N IIa  	1,905

Total	Km Parcial · Partial	Dirección · Direction	Info.	Km Regr.
52,075	0,670	<div style="border: 1px solid black; padding: 5px;"> <div style="float: right; font-size: 8px;">31</div> </div>	N Ila	1,235
52,745	0,670	<div style="border: 1px solid black; padding: 5px;"> <div style="float: right; font-size: 8px;">32</div> </div>	c/ de les Mercaderies  <div style="border: 1px solid black; padding: 5px; width: fit-content; margin: auto;">             Estació de Mercaderies <b>CLH</b> </div>	0,565
53,060	0,315	<div style="border: 1px solid black; padding: 5px;"> <div style="float: right; font-size: 8px;">33</div> </div>	c/ del Ferrocarril	0,250
53,310	0,250	<div style="border: 1px solid black; padding: 5px;"> <div style="float: right; font-size: 8px;">34</div> </div>	<div style="display: flex; align-items: center;"> <div style="border: 1px solid black; padding: 5px; margin-right: 10px;">  TC10a         </div> <div style="text-align: center;"> <div style="border: 1px solid black; padding: 5px; margin-bottom: 10px;">Av de Vilablareix</div> <div style="font-size: 2em; font-weight: bold; margin-bottom: 10px;">STOP</div> <div style="font-size: 1.5em; font-weight: bold;">Regrouping IN</div> </div> </div> <div style="border: 1px solid black; padding: 5px; margin-top: 10px; font-size: 0.8em;">             N 41° 56 530 E 2° 48 070           </div>	0,000



Total	Km Parcial · Partial	Dirección · Direction	Info.	Km Regr.
0,000	0,000	<div style="text-align: center;"> </div>	<div style="text-align: center;"> <p>TC10a</p> <p>Av de Vilablareix</p> <p><b>Regrouping IN</b></p> <p>N 41° 56 530 E 2° 48 070</p> </div>	0,075
0,075	0,075	<div style="text-align: center;"> </div>	<div style="text-align: center;"> <p>TC10b</p> <p>c/ Pla de la Seva</p> <p><b>Regrouping OUT</b> <b>Service F IN</b></p> <p>N 41° 56 558 E 2° 48 046</p> </div>	0,000

Etapa · Leg <b>3</b>	Sección · Section <b>5</b>	Sector <b>26</b>	Dist. <b>0,850</b>	Tiempo · Time <b>1h35'</b>	Media · Average <b>0,54</b>	Pg. <b>130</b>
Service F IN				Service F OUT		

Total	Km Parcial · Partial	Dirección · Direction	Info.	Km Regr.
0,000	0,000	<div style="text-align: center;"> </div>	<div style="text-align: center;"> <p>TC10b</p> <div style="border: 1px solid black; padding: 5px; width: fit-content; margin: 0 auto;"> <p>c/ Pla de la Seva</p> <div style="text-align: center;"> <p><b>Service F IN</b></p> </div> </div> </div>	0,850
<div style="display: flex; justify-content: space-between; align-items: flex-start;"> <div style="text-align: left;"> <p><b>Service IN</b></p> <div style="border: 1px solid black; padding: 2px; width: 100px;"> <p>N 41° 56 558 E 2° 48 046</p> </div> <p>Asist. IN</p> </div> <div style="text-align: center;"> <p><b>Service OUT</b></p> <div style="border: 1px solid black; padding: 2px; width: 100px;"> <p>N 41° 56 232 E 2° 47 768</p> </div> <p>Asist. OUT</p> </div> <div style="text-align: right;"> <p><b>Marcaje neumáticos</b> Tyre marking zone</p> <div style="border: 1px solid black; padding: 2px; width: 40px; height: 40px; display: flex; align-items: center; justify-content: center;"> </div> <p><b>Refuelling</b></p> <div style="border: 1px solid black; padding: 2px; width: 40px; height: 40px; display: flex; align-items: center; justify-content: center;"> </div> </div> </div> <div style="text-align: center; margin-top: 20px;"> </div>				

**Después del TC10c ir a la página 88 viñeta 1**  
*After TC10c go to page 88 box 1*

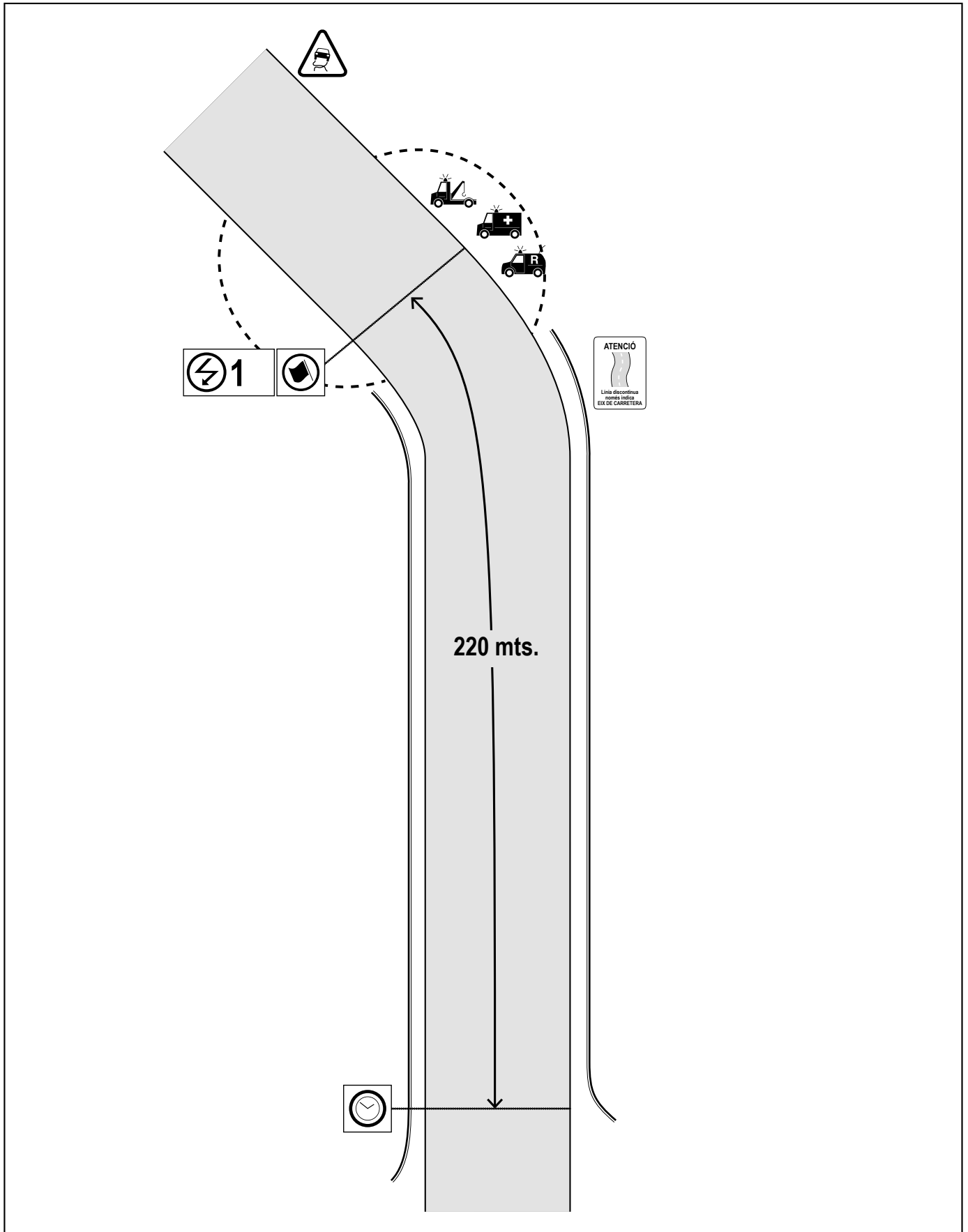
Etapa · Leg	Sección · Section	Sector	Dist.	Tiempo · Time	Media · Average	Pg.
3	5	30	61,910	1h25'	43,70	<b>131</b>
SS13 St. Hilari-Osor 2				Parc Fermé		

Fotos salida · Start photos



Etapa · Leg	Sección · Section	Sector	Dist.	Tiempo · Time	Media · Average	Pg.
3	5	30	61,910	1h25'	43,70	132
SS13 St. Hilari-Osor 2				Parc Fermé		

Esquema salida · Start sketch



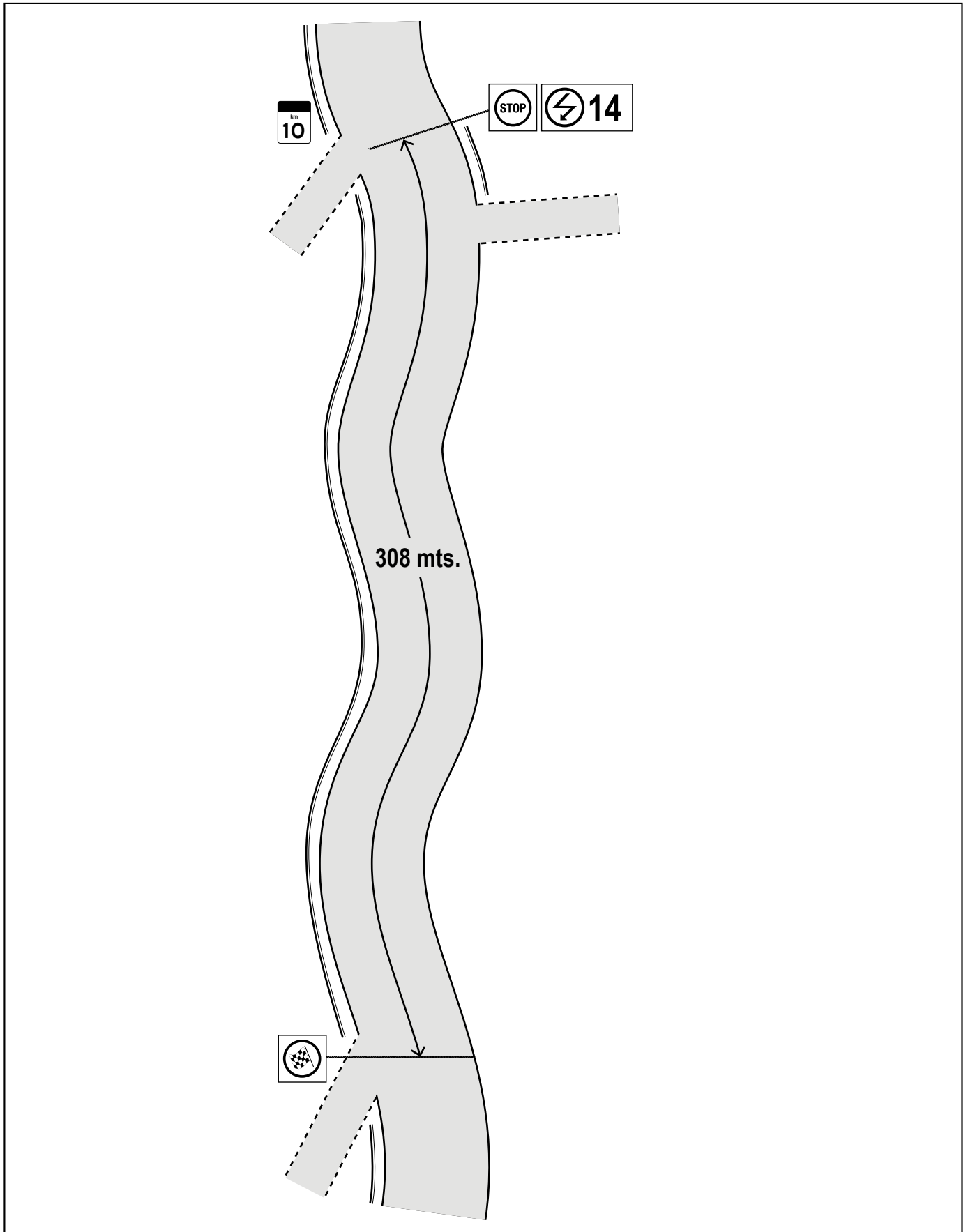
Etapa · Leg	Sección · Section	Sector	Dist.	Tiempo · Time	Media · Average	Pg.
3	5	30	61,910	1h25'	43,70	<b>133</b>
SS13 St. Hilari-Osor 2				Parc Fermé		

Fotos Llegada · *Finish photos*



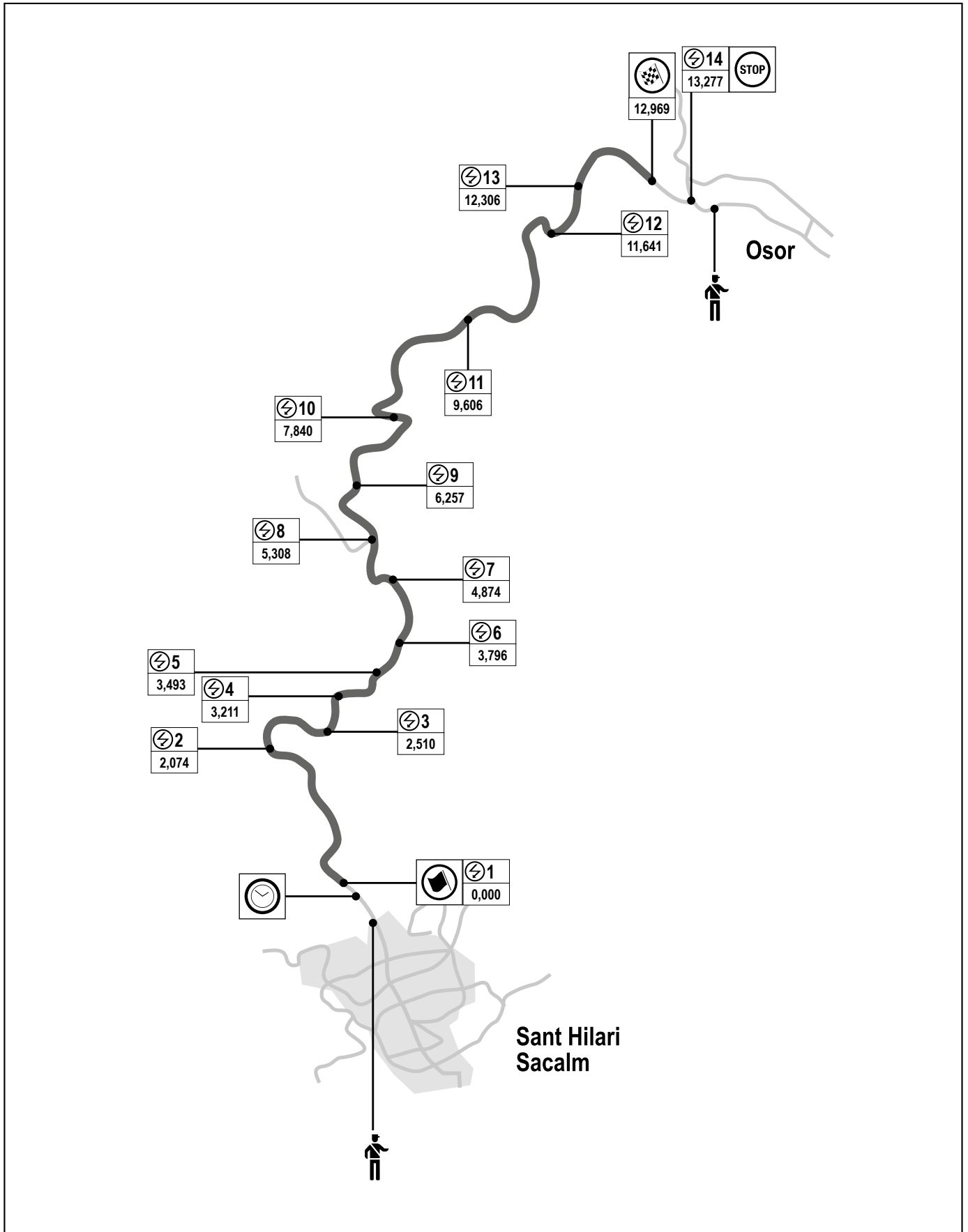
Etapa · Leg	Sección · Section	Sector	Dist.	Tiempo · Time	Media · Average	Pg.
3	5	30	61,910	1h25'	43,70	<b>134</b>
SS13 St. Hilari-Osor 2				Parc Fermé		

Esquema llegada · *Finish sketch*



Etapa · Leg	Sección · Section	Sector	Dist.	Tiempo · Time	Media · Average	Pg.
3	5	30	61,910	1h25'	43,70	135
SS13 St. Hilari-Osor 2			Parc Fermé			

Mapa · Map



SS13 St. Hilari-Osor 2	Parc Fermé
------------------------	------------

Total	Km Parcial · Partial	Dirección · Direction	Info.	Km Regr.
0,000	0,000		Gi 542   N 41° 53 416 E 2° 30 281  	61,910
1,539	1,539		Gi 542  N 41° 54 168 E 2° 30 004 	60,371
2,074	0,535		Gi 542  ↑ 4 km ↑ N 41° 54 111 E 2° 30 295 	59,836
2,510	0,436		Gi 542  N 41° 54 283 E 2° 30 493 	59,400
3,211	0,701	FONT PICANT 	Gi 542 	58,699



Total	Km Parcial · Partial	Dirección · Direction	Info.	Km Regr.
3,493	0,282		Gi 542  N 41° 54 320 E 2° 30 643  5	58,417
3,796	0,303		Gi 542 Font de St. Roc Cal Sastre N 41° 54 454 E 2° 30 701  6	58,114
4,874	1,078		Gi 542 N 41° 54 916 E 2° 30 780  7	57,036
5,308	0,434		Gi 542 CAMÍ PARTICULAR PROHIBIT EL PAS N 41° 55 014 E 2° 30 716  8	56,602
6,257	0,949		Gi 542 AREA PRIVADA DE CAÇA N 41° 55 380 E 2° 30 497  9	55,653

Total	Km Parcial · Partial	Dirección · Direction	Info.	Km Regr.
7,131	0,874	<div style="text-align: right;">11</div>	Gi 542	54,779
		5,838		
7,840	0,709	<div style="text-align: right;">12</div>	Gi 542	54,070
		5,129	N 41° 55 775 E 2° 30 883	
			10	
8,380	0,540	<div style="text-align: right;">13</div>	Gi 542	53,530
		4,589		
9,606	1,226	<div style="text-align: right;">14</div>	Gi 542	52,304
		3,363	N 41° 56 206 E 2° 31 419	
			11	
10,324	0,718	<div style="text-align: right;">15</div>	Gi 542	51,586
		2,645		

Total	Km Parcial · Partial	Dirección · Direction	Info.	Km Regr.
11,641	1,317	<div style="text-align: center;">16</div>	<div style="text-align: center;">Gi 542</div> <div style="border: 1px solid black; padding: 5px; text-align: center;">ZONA DE PESCA LLIURE</div> <div style="display: flex; justify-content: space-between; align-items: center;"> <span>N 41° 56 669 E 2° 31 405</span> <span> 12</span> </div>	50,269
12,306	0,665	<div style="text-align: center;">17</div>	<div style="text-align: center;">Gi 542</div> <div style="border: 1px solid black; padding: 5px; text-align: center;"> <div style="background-color: black; color: white; padding: 2px;">Gi 542</div> <div style="text-align: center;">km <b>11</b></div> </div> <div style="display: flex; justify-content: space-between; align-items: center;"> <span>N 41° 56 909 E 2° 32 354</span> <span> 13</span> </div>	49,604
12,969	0,663	<div style="text-align: center;">18</div>	<div style="display: flex; justify-content: space-between; align-items: center;"> <div style="border: 1px solid black; border-radius: 50%; padding: 5px; text-align: center;">  SS10         </div> <div style="text-align: center;">Gi 542</div> </div> <div style="border: 1px solid black; padding: 5px; text-align: center;">ZONA DE PESCA LLIURE</div> <div style="display: flex; justify-content: space-between; align-items: center;"> <span>N 41° 56 921 E 2° 32 672</span> </div>	48,941
13,277	0,308	<div style="text-align: center;">19</div>	<div style="display: flex; justify-content: space-between; align-items: center;"> <div style="border: 1px solid black; border-radius: 50%; padding: 5px; text-align: center;"> <div style="background-color: black; color: white; padding: 2px;">STOP</div> SS10         </div> <div style="text-align: center;">Gi 542</div> </div> <div style="border: 1px solid black; padding: 5px; text-align: center;"> <div style="background-color: black; color: white; padding: 2px;">Gi 542</div> <div style="text-align: center;">km <b>10</b></div> </div> <div style="display: flex; justify-content: space-between; align-items: center;"> <span>N 41° 56 839 E 2° 32 855</span> <span> 14</span> </div>	48,633
13,737	0,460	<div style="text-align: center;">20</div>	<div style="text-align: center;">Gi 542</div> <div style="border: 1px solid black; padding: 5px; text-align: center;">OSOR</div> <div style="text-align: right; margin-top: 10px;">  1x2         </div>	48,173

Total	Km Parcial · Partial	Dirección · Direction	Info.	Km Regr.
23,134	9,397	<div style="border: 1px solid black; padding: 5px;"> <div style="text-align: right; margin-bottom: 5px;">21</div> </div>	<div style="border: 1px solid black; padding: 5px;"> <p style="text-align: center;">N 141e</p> <div style="display: flex; align-items: center;"> <div> <p>1. ← Amer ← Girona</p> <p>2. Bonmatí ↘ Girona ↘</p> </div> </div> <p> <b>Shell 24h</b> <b>(ANGLÈS)</b></p> </div>	38,776
24,470	1,336	<div style="border: 1px solid black; padding: 5px;"> <div style="text-align: right; margin-bottom: 5px;">22</div> </div>	<div style="border: 1px solid black; padding: 5px;"> <p style="text-align: center;">C 63</p> <div style="text-align: center; margin-bottom: 10px;"> </div> <div style="text-align: center; margin-bottom: 10px;"> </div> <p> <b>Cepsa 98</b></p> </div>	37,440
26,167	1,697	<div style="border: 1px solid black; padding: 5px;"> <div style="text-align: right; margin-bottom: 5px;">23</div> </div>	<div style="border: 1px solid black; padding: 5px;"> <p style="text-align: center;">C 63</p> <div style="text-align: center; margin-bottom: 10px;"> </div> <div style="text-align: center; margin-bottom: 10px;"> </div> </div>	35,743
30,870	4,703	<div style="border: 1px solid black; padding: 5px;"> <div style="text-align: right; margin-bottom: 5px;">24</div> </div>	<div style="border: 1px solid black; padding: 5px;"> <p style="text-align: center;">C 63</p> <div style="text-align: center; margin-bottom: 10px;"> <b>Repsol 98</b> </div> </div>	31,040
33,270	2,400	<div style="border: 1px solid black; padding: 5px;"> <div style="text-align: right; margin-bottom: 5px;">25</div> </div>	<div style="border: 1px solid black; padding: 5px;"> <p style="text-align: center;">C 63</p> <div style="text-align: center; margin-bottom: 10px;"> </div> <div style="text-align: center; margin-bottom: 10px;"> </div> <p><b>STOP en el suelo</b> <i>STOP on the ground</i></p> </div>	28,640

Total	Km Parcial · Partial	Dirección · Direction	Info.	Km Regr.
33,730	0,460	<div style="border: 1px solid black; padding: 5px;"> <div style="float: right; font-size: small;">26</div> </div>	<div style="border: 1px solid black; padding: 5px;"> <p style="text-align: center;">C 25</p> <p style="text-align: center;"><b>Radar a/at 4,5 km</b></p> <p style="text-align: center;"><b>120</b></p> </div>	28,180
43,795	10,065	<div style="border: 1px solid black; padding: 5px;"> <div style="float: right; font-size: small;">27</div> </div>	<div style="border: 1px solid black; padding: 5px;"> <p style="text-align: center;">C 25 x A 2</p> <div style="display: flex; justify-content: space-around;"> <div style="border: 1px solid black; padding: 2px; font-size: x-small;">             C 25 A 7   AP 7 Girona ↓           </div> <div style="text-align: center;"> <p><b>RADAR a 5,4 km</b></p> <p><b>120</b></p> </div> </div> <p style="text-align: center;"><b>Mantenerse a la izquierda</b> <i>Keep left</i></p> </div>	18,115
50,315	6,520	<div style="border: 1px solid black; padding: 5px;"> <div style="float: right; font-size: small;">28</div> </div>	<div style="border: 1px solid black; padding: 5px;"> <p style="text-align: center;">A 2 x AP 7</p> <div style="border: 1px solid black; padding: 2px; font-size: x-small; margin: 5px auto; width: fit-content;">             E 15   AP 7   A 2 Girona Figueres Perpignan ↓      ↓           </div> <p style="text-align: center;"><b>Mantenerse a la izquierda</b> <i>Keep left</i></p> </div>	11,595
58,590	8,275	<div style="border: 1px solid black; padding: 5px;"> <div style="float: right; font-size: small;">29</div> </div>	<div style="border: 1px solid black; padding: 5px;"> <p style="text-align: center;">AP 7</p> <div style="display: flex; justify-content: space-around; align-items: center;"> <div style="border: 1px solid black; padding: 2px; font-size: x-small;">             6B →           </div> <div style="border: 1px solid black; padding: 2px; font-size: x-small;">             6B GIRONA O SANT GREGORI ↓           </div> </div> <p style="text-align: center;"><b>Mantenerse a la derecha</b> <i>Keep right</i></p> </div>	3,320
59,320	0,730	<div style="border: 1px solid black; padding: 5px;"> <div style="float: right; font-size: small;">30</div> </div>	<div style="border: 1px solid black; padding: 5px;"> <p style="text-align: center;">Carrer de Sant Gregori</p> <div style="border: 1px solid black; padding: 2px; font-size: x-small; margin: 5px auto; width: fit-content;">             Girona →           </div> </div>	2,590

Total	Km Parcial · Partial	Dirección · Direction	Info.	Km Regr.												
60,560	1,240	<div style="border: 1px solid black; padding: 5px;"> </div>	<b>Carrer de Sant Gregori</b> <table border="1"> <tr><td>Centre ciutat</td><td>📍 →</td></tr> <tr><td>França-Figueres</td><td>N11 →</td></tr> <tr><td>Banyoles</td><td>C 66 →</td></tr> <tr><td>Palamós</td><td>C 66 →</td></tr> <tr><td>Hotel Costabella</td><td>→</td></tr> <tr><td>Hotel Ibis-Ibis Budget</td><td>→</td></tr> </table>	Centre ciutat	📍 →	França-Figueres	N11 →	Banyoles	C 66 →	Palamós	C 66 →	Hotel Costabella	→	Hotel Ibis-Ibis Budget	→	1,350
Centre ciutat	📍 →															
França-Figueres	N11 →															
Banyoles	C 66 →															
Palamós	C 66 →															
Hotel Costabella	→															
Hotel Ibis-Ibis Budget	→															
60,785	0,225	<div style="border: 1px solid black; padding: 5px;"> </div>	<table border="1"> <tr><td>↑ 📍 Centre ciutat</td></tr> </table>	↑ 📍 Centre ciutat	1,125											
↑ 📍 Centre ciutat																
61,360	0,575	<div style="border: 1px solid black; padding: 5px;"> </div>	<table border="1"> <tr><td>Centre ciutat</td><td>📍 →</td></tr> <tr><td>Hospitals</td><td>⊕ →</td></tr> </table>	Centre ciutat	📍 →	Hospitals	⊕ →	0,550								
Centre ciutat	📍 →															
Hospitals	⊕ →															
61,640	0,280	<div style="border: 1px solid black; padding: 5px;"> </div>		0,270												
61,740	0,100	<div style="border: 1px solid black; padding: 5px;"> </div>		0,170												

Total	Km Parcial · Partial	Dirección · Direction	Info.	Km Regr.
61,855	0,115	<div style="text-align: right;">36</div>	Rotonda del Pont de Pedret	0,055
61,910	0,055	<div style="text-align: right;">37</div>	<div style="text-align: center;">-</div> <div style="text-align: center;"> <b>Final del Rally</b>  <b>¡FELICIDADES!</b>  <i>End of Rally</i>  <b>CONGRATULATIONS!</b> </div> <div style="text-align: center;"> <b>No penaliza el adelanto</b>  <i>Early check-in allowed</i> </div>	0,000

## Rutas alternativas · Alternative routes

SS1 Els Àngels		Overnight Parc Ferme				Pg. <b>145</b>
Etapa · Leg 1	Sección · Section 1	Sector 4	Dist. 13,880	Tiempo · Time 55'	Media · Average 15,14	
SS2-5 Santuari dels Àngels		SS3-6 Santa Pellaia Curt				Pg. <b>147</b>
Etapa · Leg 2	Sección · Section 2-3	Sector 8-14	Dist. 39,506	Tiempo · Time 52'	Media · Average 45,58	
SS3-6 Santa Pellaia Curt		SS4-7 Salions-Sant Grau Curt				Pg. <b>150</b>
Etapa · Leg 2	Sección · Section 2-3	Sector 9-15	Dist. 73,530	Tiempo · Time 1h22'	Media · Average 53,80	
SS4 Salions-Sant Grau Curt		Regrouping				Pg. <b>153</b>
Etapa · Leg 2	Sección · Section 2	Sector 10	Dist. 52,915	Tiempo · Time 1h00'	Media · Average 52,91	
SS7 Salions-Sant Grau Curt		Service D				Pg. <b>155</b>
Etapa · Leg 2	Sección · Section 3	Sector 16	Dist. 53,120	Tiempo · Time 1h00'	Media · Average 53,12	
SS8-11 Sant Miquel de Cladells		SS9-12 Collsaplana				Pg. <b>157</b>
Etapa · Leg 3	Sección · Section 4-5	Sector 22-28	Dist. 40,804	Tiempo · Time 1h12'	Media · Average 34,00	
SS9-12 Collsaplana		SS10-13 Sant Hilari-Osor				Pg. <b>159</b>
Etapa · Leg 3	Sección · Section 4-5	Sector 23-29	Dist. 28,633	Tiempo · Time 47'	Media · Average 36,55	
SS10 Sant Hilari-Osor 1		Regrouping				Pg. <b>162</b>
Etapa · Leg 3	Sección · Section 4	Sector 24	Dist. 41,655	Tiempo · Time 1h05'	Media · Average 38,45	
SS13 Sant Hilari-Osor 2		Pódium				Pg. <b>164</b>
Etapa · Leg 3	Sección · Section 5	Sector 30	Dist. 50,255	Tiempo · Time 1h25'	Media · Average 35,47	



Total	Km Parcial · Partial	Dirección · Direction	Info.	Km Regr.
0,000	0,000			- , ---
0,080	0,080			- , ---
6,800	6,720			- , ---
7,250	0,450			- , ---
7,480	0,230			- , ---



Etapa · Leg 1	Sección · Section 1	Sector 4	Dist. 13,880	Tiempo · Time 55'	Media · Average 15,14	Pg. <b>146</b>
SS1 Els Àngels			Overnight Parc Ferme			

Total	Km Parcial · Partial	Dirección · Direction	Info.	Km Regr.
7,850	0,370	<div style="border: 1px solid black; padding: 5px; display: inline-block;">6</div>		-,---

**Seguir Roadbook página 19 viñeta 30**  
*Follow Roadbook page 19 box 30*

SS2-5 Santuari dels Àngels	SS3-6 Santa Pellaia Curt
----------------------------	--------------------------

Total	Km Parcial · Partial	Dirección · Direction	Info.	Km Regr.
0,000	0,000		GIV 6703 SS2-5 En tota la ctra.	- , ---
0,080	0,080		N II 	- , ---
6,800	6,720		N II x C 66 	- , ---
7,250	0,450		N II x C 66 	- , ---
7,480	0,230		C 66 	- , ---

Total	Km Parcial · Partial	Dirección · Direction	Info.	Km Regr.						
9,330	1,850	<div style="border: 1px solid black; padding: 5px; text-align: center;"> </div>	<p>C 66</p> <div style="border: 1px solid black; padding: 5px;"> <p>C 66</p> <p>◎ CELRÀ</p> <p>Totes Direccions</p> </div>	- , ---						
10,930	1,600	<div style="border: 1px solid black; padding: 5px; text-align: center;"> </div>	<p>C 66</p> <table border="1" style="width: 100%;"> <tr> <td>La Bisbal d'Empordà</td> <td style="text-align: right;">↘</td> </tr> <tr> <td>Torroella de Montgrí</td> <td style="text-align: right;">↘</td> </tr> <tr> <td>Palamós</td> <td style="text-align: right;">↘</td> </tr> </table> <p> Shell ( CELRÀ )</p>	La Bisbal d'Empordà	↘	Torroella de Montgrí	↘	Palamós	↘	- , ---
La Bisbal d'Empordà	↘									
Torroella de Montgrí	↘									
Palamós	↘									
11,830	0,900	<div style="border: 1px solid black; padding: 5px; text-align: center;"> </div>	<p>C 66</p> <div style="border: 1px solid black; padding: 5px; text-align: center;"> <p>LA BISBAL E. TORROELLA DE M. PALAMÓS</p> </div>	- , ---						
13,710	1,880	<div style="border: 1px solid black; padding: 5px; text-align: center;"> </div>	<p>GIV 6701</p> <table border="1" style="width: 100%;"> <tr> <td style="text-align: center;"></td> <td></td> </tr> <tr> <td>St. Martí Vell</td> <td style="text-align: right;">→</td> </tr> <tr> <td>Madremanya</td> <td style="text-align: right;">→</td> </tr> </table>			St. Martí Vell	→	Madremanya	→	- , ---
St. Martí Vell	→									
Madremanya	→									
20,270	6,560	<div style="border: 1px solid black; padding: 5px; text-align: center;"> </div>	<p>GIV 6701</p> <div style="border: 1px solid black; padding: 5px; text-align: center;"> <p>MADREMANYA 0,4 MONELLS 4</p> </div>	- , ---						



Etapa · Leg	Sección · Section	Sector	Dist.	Tiempo · Time	Media · Average	Pg.
2	2-3	8-14	39,506	52'	45,58	149
SS2-5 Santuari dels Àngels			SS3-6 Santa Pellaia Curt			

Total Km  
Parcial · Partial

**Seguir Roadbook página 38 viñeta 21**

*Follow Roadbook page 38 box 21*

Total	Km Parcial · Partial	Dirección · Direction	Info.	Km Regr.
0,000	0,000		Gi 664 	-,---
4,775	4,775		Gi 664 SANT SADURNÍ DE L'HEURA	-,---
9,640	4,865		Av. Josep Tarradellas PALAFRUGELL PALAMÓS CALONGE	-,---
10,610	0,970		Gi 660 ( LA BISBAL D'EMPORDÀ )	-,---
26,060	15,450		 ( CALONGE )	-,---

Total	Km Parcial · Partial	Dirección · Direction	Info.	Km Regr.
26,120	0,060			-,---
26,310	0,190			-,---
26,470	0,160		GiV 6612 <b>Petronor 98</b> 	-,---
26,990	0,520			-,---
32,640	5,650		C 31  Radar a 9,5 km <b>Mantenerse a la izquierda</b> <i>Keep left</i>	-,--

Total	Km Parcial · Partial	Dirección · Direction	Info.	Km Regr.
44,250	11,610	<div style="border: 1px solid black; padding: 5px;"> </div>	<div style="border: 1px solid black; padding: 5px;"> <p style="text-align: center;">C 31</p> <div style="border: 1px solid black; padding: 5px; margin: 5px auto; width: fit-content;"> <p style="text-align: center;">AP-7 SUD Barcelona Lloret de Mar</p> <p style="text-align: center;">↓ ↓</p> </div> <p style="text-align: center;"><b>Mantenerse a la izquierda</b> <i>Keep left</i></p> </div>	-,---
50,056	5,806	<div style="border: 1px solid black; padding: 5px;"> </div>	<div style="border: 1px solid black; padding: 5px;"> <p style="text-align: center;">AP 7</p> <div style="border: 1px solid black; padding: 5px; margin: 5px auto; width: fit-content;"> <p style="text-align: center;">↗ 94</p> <p style="text-align: center;">TOSSA M. GIRONA LLAGOSTERA</p> <p style="text-align: center;">↓</p> </div> </div>	-,---
50,315	0,259	<div style="border: 1px solid black; padding: 5px;"> </div>	<div style="border: 1px solid black; padding: 5px;"> <p style="text-align: center;">Gi 681</p> <div style="border: 1px solid black; padding: 5px; margin: 5px auto; width: fit-content;"> <p style="text-align: center;">Gi 681</p> <p style="text-align: center;">TOSSA DE MAR</p> </div> </div>	-,---

**Seguir Roadbook página 50 viñeta 26**

*Follow Roadbook page 50 box 26*



Total	Km Parcial · Partial	Dirección · Direction	Info.	Km Regr.								
0,000	0,000		Gi 682 	- , ---								
7,515	7,515		Gi 682 <table border="1"> <tr><td>↑</td><td>Lloret de Mar</td></tr> <tr><td>↑</td><td>Centre ●</td></tr> <tr><td> </td><td> </td></tr> <tr><td> </td><td> </td></tr> </table> <b>( TOSSA DE MAR )</b>	↑	Lloret de Mar	↑	Centre ●					- , ---
↑	Lloret de Mar											
↑	Centre ●											
7,900	0,385		Gi 682 <table border="1"> <tr><td>↑</td><td>Lloret de Mar</td></tr> <tr><td>↑</td><td>Centre ●</td></tr> <tr><td> </td><td> </td></tr> <tr><td> </td><td> </td></tr> </table>	↑	Lloret de Mar	↑	Centre ●					- , ---
↑	Lloret de Mar											
↑	Centre ●											
8,080	0,180		Gi 682 <b>BP 98</b> <table border="1"> <tr><td>Llagostera</td><td>↘</td></tr> <tr><td>Lloret de Mar</td><td>↘</td></tr> <tr><td>Barcelona</td><td>↘</td></tr> <tr><td>Girona</td><td>↘</td></tr> </table>	Llagostera	↘	Lloret de Mar	↘	Barcelona	↘	Girona	↘	- , ---
Llagostera	↘											
Lloret de Mar	↘											
Barcelona	↘											
Girona	↘											
8,350	0,270		c/ Dr. Fleming <table border="1"> <tr><td>Llagostera</td><td>↘</td></tr> <tr><td>Lloret de Mar</td><td>↘</td></tr> <tr><td>St. Feliu de G.</td><td>↘</td></tr> </table>	Llagostera	↘	Lloret de Mar	↘	St. Feliu de G.	↘	- , ---		
Llagostera	↘											
Lloret de Mar	↘											
St. Feliu de G.	↘											

Total	Km Parcial · Partial	Dirección · Direction	Info.	Km Regr.						
8,490	0,140		Av. Puerto Rico  <b>* Hotel Golden</b>	-,---						
8,880	0,390		Gi 681  <table border="1"> <tr><td>Llagostera</td><td>↘</td></tr> <tr><td>Girona</td><td>↘</td></tr> <tr><td>Barcelona</td><td>↘</td></tr> </table>	Llagostera	↘	Girona	↘	Barcelona	↘	-,---
Llagostera	↘									
Girona	↘									
Barcelona	↘									
9,575	0,695		Gi 681  <table border="1"> <tr><td>Llagostera</td><td>↘</td></tr> <tr><td>Girona</td><td>↘</td></tr> <tr><td>AP 7</td><td>↘</td></tr> </table>	Llagostera	↘	Girona	↘	AP 7	↘	-,---
Llagostera	↘									
Girona	↘									
AP 7	↘									
23,470	13,895		C 35  <table border="1"> <tr><td>AP 7</td><td>→</td></tr> <tr><td>Lloret M.</td><td>→</td></tr> </table>	AP 7	→	Lloret M.	→	-,---		
AP 7	→									
Lloret M.	→									

**Seguir Roadbook página 62 viñeta 23**

*Follow Roadbook page 62 box 23*

Total	Km Parcial · Partial	Dirección · Direction	Info.	Km Regr.
0,000	0,000		Gi 682 SS6	- , ---
7,515	7,515		Gi 682 ↑ Lloret de Mar ↑ Centre ● <b>( TOSSA DE MAR )</b>	- , ---
7,900	0,385		Gi 682 ↑ Lloret de Mar ↑ Centre ●	- , ---
8,080	0,180		Gi 682 <b>BP 98</b> Llagostera ↓ Lloret de Mar ↓ Barcelona ↓ Girona ↓	- , ---
8,350	0,270		c/ Dr. Fleming Llagostera ↓ Lloret de Mar ↓ St. Feliu de G. ↓	- , ---

Total	Km Parcial · Partial	Dirección · Direction	Info.	Km Regr.								
8,490	0,140	<div style="border: 1px solid black; padding: 5px;"> <div style="text-align: right; font-size: small;">6</div> </div>	<div style="border: 1px solid black; padding: 5px;">           Av. Puerto Rico   <b>* Hotel Golden</b> </div>	-,---								
8,880	0,390	<div style="border: 1px solid black; padding: 5px;"> <div style="text-align: right; font-size: small;">7</div> </div>	<div style="border: 1px solid black; padding: 5px;">           Gi 681   <table border="1" style="width: 100%; border-collapse: collapse;"> <tr><td>Llagostera</td><td style="text-align: right;">↘</td></tr> <tr><td>Girona</td><td style="text-align: right;">↘</td></tr> <tr><td>Barcelona</td><td style="text-align: right;">↘</td></tr> <tr><td> </td><td> </td></tr> </table> </div>	Llagostera	↘	Girona	↘	Barcelona	↘			-,---
Llagostera	↘											
Girona	↘											
Barcelona	↘											
9,575	0,695	<div style="border: 1px solid black; padding: 5px;"> <div style="text-align: right; font-size: small;">8</div> </div>	<div style="border: 1px solid black; padding: 5px;">           Gi 681   <table border="1" style="width: 100%; border-collapse: collapse;"> <tr><td>Llagostera</td><td style="text-align: right;">↘</td></tr> <tr><td>Girona</td><td style="text-align: right;">↘</td></tr> <tr><td>AP 7</td><td style="text-align: right;">↘</td></tr> </table> </div>	Llagostera	↘	Girona	↘	AP 7	↘	-,---		
Llagostera	↘											
Girona	↘											
AP 7	↘											
23,470	13,895	<div style="border: 1px solid black; padding: 5px;"> <div style="text-align: right; font-size: small;">9</div> </div>	<div style="border: 1px solid black; padding: 5px;">           C 35   <div style="border: 1px solid black; padding: 5px; display: inline-block;">             AP 7 Lloret M.           </div> </div>	-,---								

**Seguir Roadbook página 76 viñeta 23**

*Follow Roadbook page 76 box 23*

Total	Km Parcial · Partial	Dirección · Direction	Info.	Km Regr.
0,000	0,000		Gi 664  	- , ---
0,150	0,150		C 25 	- , ---
7,200	7,050		Gi 550  	- , ---
7,600	0,400		Gi 550  	- , ---
11,600	4,000		Gi 551 	- , ---



Etapa · Leg	Sección · Section	Sector	Dist.	Tiempo · Time	Media · Average	Pg.
3	4-5	22-28	40,804	1h12'	34,00	158
SS8-11 St. Miquel de Cladells				SS9-12 Collsaplana		

Total	Km Parcial · Partial	Dirección · Direction	Info.	Km Regr.
11,662	0,062	<div style="border: 1px solid black; padding: 5px; width: fit-content;">6</div>	<p>c/ Villaret</p> <p> Remote Service IN</p> <p>ZONA INDUSTRIAL LA BÒBILA</p> <p>ZONA INDUSTRIAL MAS GARRIGA</p>	- , ---

**Seguir Roadbook página 100 viñeta 13**

*Follow Roadbook page 100 box 13*

Total	Km Parcial · Partial	Dirección · Direction	Info.	Km Regr.
0,000	0,000	<div style="border: 1px solid black; padding: 5px;">1</div>	BV 5201	-,---
2,475	2,475	<div style="border: 1px solid black; padding: 5px;">2</div>	BV 5201 <div style="border: 1px solid black; padding: 5px; margin-top: 10px;">             C 25              Lleida 171              Girona 49           </div>	-,---
3,045	0,570	<div style="border: 1px solid black; padding: 5px;">3</div>	BV 5201	-,---
4,655	1,610	<div style="border: 1px solid black; padding: 5px;">4</div>	BV 5201 x C 25 <div style="border: 1px solid black; padding: 5px; margin-top: 10px;">             C 25              Sta. Coloma de Farners              Girona           </div>	-,---
4,975	0,320	<div style="border: 1px solid black; padding: 5px;">5</div>	C 25 	-,---,---

Total	Km Parcial · Partial	Dirección · Direction	Info.	Km Regr.
19,902	14,927	<div style="text-align: right;">6</div>	C 25  <b>Mantenerse a la derecha</b> <i>Keep right</i>	- , ---
20,532	0,630	<div style="text-align: right;">7</div>	C 25 x Gi 550 	- , ---
20,642	0,110	<div style="text-align: right;">8</div>	Gi 550 	- , ---
24,898	4,256	<div style="text-align: right;">9</div>	Gi 551 	- , ---
24,960	0,062	<div style="text-align: right;">10</div>	c/ Villaret   	- , ---





Etapa · Leg	Sección · Section	Sector	Dist.	Tiempo · Time	Media · Average	Pg.
3	4-5	23-29	28,633	47'	36,55	161
SS9-12 Collsaplana			SS10-13 Sant Hilari-Osor			

Total Km  
Parcial · Partial

**Seguir Roadbook página 115 viñeta 26**

*Follow Roadbook page 115 box 26*

Total	Km Parcial · Partial	Dirección · Direction	Info.	Km Regr.					
0,000	0,000			-,---					
1,395	1,395		<table border="1"> <tr><td>→</td></tr> <tr><td>Arbúcies <small>Gi 550</small> →</td></tr> <tr><td>Blanes <small>Gi 550</small> →</td></tr> <tr><td>→</td></tr> <tr><td>→</td></tr> </table>	→	Arbúcies <small>Gi 550</small> →	Blanes <small>Gi 550</small> →	→	→	-,---
→									
Arbúcies <small>Gi 550</small> →									
Blanes <small>Gi 550</small> →									
→									
→									
1,494	0,099		<p>Gi 542</p>	-,---					
1,809	0,315		<p>Gi 542</p>	-,---					
2,139	0,330		<p>Gi 542</p> <table border="1"> <tr><td><small>Gi 550</small></td></tr> <tr><td>Arbúcies →</td></tr> <tr><td>Blanes →</td></tr> <tr><td>Sta. Coloma de Farners →</td></tr> <tr><td>Vic →</td></tr> </table>	<small>Gi 550</small>	Arbúcies →	Blanes →	Sta. Coloma de Farners →	Vic →	--,---
<small>Gi 550</small>									
Arbúcies →									
Blanes →									
Sta. Coloma de Farners →									
Vic →									



Total	Km Parcial · Partial	Dirección · Direction	Info.	Km Regr.												
2,289	0,150	<div style="border: 1px solid black; padding: 2px; width: 20px; float: left; margin-right: 5px;">6</div>	<p style="text-align: center;">Gi 550</p> <table border="1" style="width: 100%; border-collapse: collapse;"> <tr> <td style="font-size: small;">Gi 550</td> <td style="text-align: right;">Arbúcies</td> <td style="text-align: right;">→</td> </tr> <tr> <td></td> <td style="text-align: right;">Blanes</td> <td style="text-align: right;">→</td> </tr> <tr> <td></td> <td style="text-align: right;">Sta. Coloma de Farners</td> <td style="text-align: right;">→</td> </tr> <tr> <td></td> <td style="text-align: right;">Vic</td> <td style="text-align: right;">→</td> </tr> </table>	Gi 550	Arbúcies	→		Blanes	→		Sta. Coloma de Farners	→		Vic	→	-,---
Gi 550	Arbúcies	→														
	Blanes	→														
	Sta. Coloma de Farners	→														
	Vic	→														
6,539	4,250	<div style="border: 1px solid black; padding: 2px; width: 20px; float: left; margin-right: 5px;">7</div>	<p style="text-align: center;">Gi 550 x C 25</p> <div style="border: 1px solid black; padding: 5px; text-align: center; margin: 10px auto; width: 80%;"> <p>Sta. Coloma de Farners GIRONA</p> </div> <p style="text-align: center; font-weight: bold; font-size: 1.2em;">STOP en el suelo</p> <p style="text-align: center; font-style: italic;">STOP on the ground</p>	-,---												
<p><b>Seguir Roadbook página 127 viñeta 27</b></p> <p><i>Follow Roadbook page 127 box 27</i></p>																

Total	Km Parcial · Partial	Dirección · Direction	Info.	Km Regr.					
0,000	0,000			-,---					
1,395	1,395		<table border="1"> <tr><td>→</td></tr> <tr><td>Arbúcies <small>Gi 550</small> →</td></tr> <tr><td>Blanes <small>Gi 550</small> →</td></tr> <tr><td>→</td></tr> <tr><td>→</td></tr> </table>	→	Arbúcies <small>Gi 550</small> →	Blanes <small>Gi 550</small> →	→	→	-,---
→									
Arbúcies <small>Gi 550</small> →									
Blanes <small>Gi 550</small> →									
→									
→									
1,494	0,099		<p>Gi 542</p>	-,---					
1,809	0,315		<p>Gi 542</p>	-,---					
2,139	0,330		<p>Gi 542</p> <table border="1"> <tr><td><small>Gi 550</small></td></tr> <tr><td>Arbúcies →</td></tr> <tr><td>Blanes →</td></tr> <tr><td>Sta. Coloma de Farners →</td></tr> <tr><td>Vic →</td></tr> </table>	<small>Gi 550</small>	Arbúcies →	Blanes →	Sta. Coloma de Farners →	Vic →	--,---
<small>Gi 550</small>									
Arbúcies →									
Blanes →									
Sta. Coloma de Farners →									
Vic →									

Total	Km Parcial · Partial	Dirección · Direction	Info.	Km Regr.												
2,289	0,150	<div style="border: 1px solid black; padding: 2px; width: 20px; float: left; margin-right: 5px;">6</div>	<p style="text-align: center;">Gi 550</p> <table border="1" style="width: 100%; border-collapse: collapse;"> <tr> <td style="font-size: small;">Gi 550</td> <td>Arbúcies</td> <td style="text-align: right;">→</td> </tr> <tr> <td></td> <td>Blanes</td> <td style="text-align: right;">→</td> </tr> <tr> <td></td> <td>Sta. Coloma de Farners</td> <td style="text-align: right;">→</td> </tr> <tr> <td></td> <td>Vic</td> <td style="text-align: right;">→</td> </tr> </table>	Gi 550	Arbúcies	→		Blanes	→		Sta. Coloma de Farners	→		Vic	→	-,---
Gi 550	Arbúcies	→														
	Blanes	→														
	Sta. Coloma de Farners	→														
	Vic	→														
6,539	4,250	<div style="border: 1px solid black; padding: 2px; width: 20px; float: left; margin-right: 5px;">7</div>	<p style="text-align: center;">Gi 550 x C 25</p> <div style="border: 1px solid black; padding: 5px; width: fit-content; margin: 10px auto;"> <p style="text-align: center;">Sta. Coloma de Farners GIRONA</p> </div> <p style="text-align: center;"><b>STOP en el suelo</b> <i>STOP on the ground</i></p>	-,---												
<p><b>Seguir Roadbook página 141 viñeta 27</b></p> <p><i>Follow Roadbook page 141 box 27</i></p>																



**OK**

En cas d'abandonament del Rally, ensenyi clarament aquesta senyal als següents 3 vehicles, com a mínim, i truqui al telèfon 669 005 335.

En caso de abandono del Rally, enseñe claramente esta señal a los siguientes 3 vehículos, como mínimo, y llame al teléfono 669 005 335.

In case of withdrawal from de Rally, show clearly this sign to at least 3 following vehicles and call to 0034 669 005 335.

In caso di ritiro dal Rally, esporre chiaramente questo cartello ad almeno 3 vetture che seguono immediatamente e chimai ai telefono 0034 669 005 335.

# **sos**

**TEL. EMERGENCIA**  
**+34 669 005 335**

En cas de necessitar atenció mèdica urgent,  
ensenyi clarament aquesta senyal als següents 3 vehicles, com a mínim.

En caso de necesitar atención médica urgente,  
enseñe claramente esta señal a los siguientes 3 vehículos, como mínimo.

If you require urgent medical attention,  
show clearly this sign to at least 3 following vehicles.

In caso di richiesta di soccorso medico,  
esporre chiaramente questo cartello ad almeno 3 vetture che seguono immediatamente.